

# STRATEŠKI PLAN OPĆINE ĐULOVAC

2017.-2019.



Veljača, 2017.

**SADRŽAJ**

1. PRIPREMA PLANIRANJA.....	2
2. UVODNO O OBVEZNIKU .....	5
2.1. Opći podaci .....	6
2.1.1. Organizacijska shema .....	7
2.2. Povijest Općine Đulovac .....	8
3. DEFINIRANJE MISIJE I VIZIJE .....	10
3.1. Misija.....	10
3.2. Vizija .....	11
4. ANALIZA STANJA/OKRUŽENJA .....	12
4.1. Smještaj, klima, prirodni resursi.....	13
4.2. Stanovništvo.....	15
4.3. Infrastruktura Općine.....	26
4.4. Prirodna i kulturno-povijesna baština.....	35
4.5. Gospodarstvo.....	40
5. ALATI ANALIZE STANJA.....	54
5.1. Swot analiza.....	54
5.2. PEST analiza .....	60
5.3. Analiza financijskih izvještaja .....	62
<input type="checkbox"/> Horizontalna analiza financijskih izvještaja.....	63
Prihodi.....	63
Rashodi.....	65
Bilanca 2014. i 2015. godine .....	67
<input type="checkbox"/> Pokazatelj analize financijskih izvještaja .....	69
Ekonomičnost Općine Đulovac.....	69
<input type="checkbox"/> Vertikalna analiza financijskih izvještaja.....	69
6. OPĆI CILJEVI .....	71
7. POSEBNI CILJEVI .....	72
8. NAČINI OSTVARENJA I POKAZATELJI USPJEŠNOSTI .....	76
9. SKRAĆENI PRIKAZ STRATEŠKOG PLANA .....	93
10. POVEZIVANJE CILJEVA S PRORAČUNOM .....	96
11. PRAĆENJE I EVALUACIJA.....	101
12. ZAKLJUČAK.....	111
13. POPIS TABLICA.....	112
14. POPIS GRAFIKONA.....	112
15. POPIS SLIKA .....	113

## 1. PRIPREMA PLANIRANJA

Strateški plan Općine Đulovac izrađen je na temelju i u skladu sa, Razvojnomo strategijom Bjelovarsko-bilogorske županije, te Strategijom regionalnog razvoja RH, te se svi definirani strateški ciljevi i aktivnosti međusobno nadopunjuju s navedenim dokumentima i u pravilu doprinose cjelokupnom razvitku Općine, Županije, te u konačnici Republike Hrvatske.

Svrha strateškog planiranja je da Općina Đulovac aktivno sudjeluje i efikasno upravlja razvojem na način da se utvrdi postojeće stanje cjelokupnog života, kritične točke sadašnjeg razvoja te smjernice i strateški ciljevi daljnjeg razvoja Općine Đulovac koji su u sinergiji sa ciljevima razvoja kako na regionalnoj tako i na državnoj razini. Prema tome, Strateški plan Općine Đulovac iznimno je važan alat za upravljanje razvojem Općine. Njegovi ciljevi moraju se uvažavati prilikom donošenja općinskog proračuna i investicijskih programa, kako nalažu i nacionalne smjernice. Strateški plan Općine Đulovac prikazuje gospodarske, društvene, kulturne i sociološke aspekte sredine, te predstavlja ključni ulazni dokument za izradu programskih dokumenata i konkuriranja na natječajima prema ministarstvima i projektima EU, temeljem kojeg bi se Općini Đulovac omogućilo korištenje financijskih sredstava iz Strukturnih i Kohezijskih fondova Europske Unije prilikom provedbe odabranih programa i projekata.

Polazni temelj strateškog planiranja Općine Đulovac najprije obuhvaća određivanje misije i vizije, pa zatim općih, a nadalje i specifičnih ciljeva. Definiranje navedenih vrsta ciljeva temelji se na analizama internog i eksternog okruženja Općine Đulovac. U pripremi strateškog planiranja Općine Đulovac radi se o SWOT i PEST analizi, te analizi financijskih izvještaja. Da bi se ciljevi mogli utvrditi, kroz navedene analize će se spoznati koje su mogućnosti, a koja ograničenja u ostvarivanju postavljenih ciljeva Općine Đulovac.

Kroz identifikaciju vremenskog razdoblja, u ovom slučaju radi se o predviđenom periodu od 2017. do 2019. godine, a pregledom navedenih temelja za odlučivanje i strateško planiranje možemo utvrditi da postoje tri opća cilja koja je potrebno ostvariti kroz određeni broj specifičnih ciljeva u navedenom razdoblju. Na kraju se utvrđuju određeni parametri, odnosno radnje prema kojima će se pratiti evaluacija provedbe strateškog plana. Planom su određeni osnovni poslovi u sljedeće tri godine, istaknuti su prioriteta u planiranom razdoblju, definirani osnovni i posebni ciljevi, s aktivnostima za njihovo izvršenje te evaluacijom primjene i rezultatima Strateškog plana Općine Đulovac u planiranom razdoblju.

Za strateško planiranje odgovoran je Načelnik Općine, Drago Hodak, uz suradnju sa stručnim djelatnicima Općine Đulovac odnosno imenovanom radnom skupinom za izradu strateškog plana, te za praćenje i evaluaciju istog.

U svrhu strateškog planiranja donesena je Odluka o osnivanju i imenovanju članova radne skupine za izradu strateškog plana. Predviđeno trajanje izrade strateškog plana je 2 mjeseca, koje uključuje i pripremu planiranja, te prikupljanje relevantnih podataka za izradu strateškog plana. Kao prilog nadalje u ovom dokumentu dana je navedena Odluka.

Prilikom izrade strateškog plana proučeni su i Zakonski akti, te Statut Općine Đulovac, te je dokument donesen u skladu sa Uputama za izradu strateških planova izdanih od strane Ministarstva Financija.

☞ Odluka o osnivanju i imenovanju članova radne skupine za izradu strateškog plana



REPUBLIKA HRVATSKA  
BJELOVARSKO – BILOGORSKA ŽUPANIJA  
OPĆINA ĐULOVAC  
Klasa: 300-02/17-01/1  
Ur.broj: urbroj:2111-05-03-17-03

Općina Đulovac, 02. veljače 2017. godine

Temeljem članka 50. Statuta Općine Đulovac («Službeni glasnik Općine Đulovac» broj 2/XII), a u skladu sa Financijskim planom i programskim aktivnostima koje su uključene u djelatnost tijekom 2017. godine, načelnik Drago Hodak donosi:

**ODLUKU**

**o osnivanju i imenovanju članova radne skupine za izradu Strateškog plana**

**Članak 1.**

Osniva se radna skupina za izradu Strateškog plana Općine Đulovac 2017. godine.

**Članak 2.**

Za radnu skupinu za izradu Strateškog plana Općine Đulovac 2017. godine imenuju se:

- Drago Hodak, općinski načelnik,
- Josip Kastmiller, pročelnik JUO
- Josip Šilarić, voditelj računovodstveno knjigovodstvenih poslova

**Članak 3.**

Zadužuju se članovi radne skupine za pripremu i izradu, te praćenje provedbe i realizacije Strateškog plana Općine Đulovac za razdoblje 2017.-2019. godine.

**Članak 4.**

Ova odluka stupa na snagu danom donošenja.

**DOSTAVITI:**

- Imenovanim članovima
- Pismohrana

Općinski načelnik  
Drago Hodak

## 2. UVODNO O OBVEZNIKU

U sastav Općine Đulovac ulaze sljedeća naselja: Bastajski Brđani, Batinjska Rijeka, Batinjani, Borova Kosa, Dobra Kuća, Donja Vrijeska, Donje Cjepidlake, Đulovac, Gornja Vrijeska, Gornje Cjepidlake, Katinac, Koreničani, Kravljak, Mala Babina Gora, Mala Klisa, Mali Bastaji, Mali Miletinac, Maslenjača, Nova Krivaja, Potočani, Velika Maslenjača, Mala Maslenjača, Puklica, Removac, Stara Krivaja, Škodinovac, Velika Babina Gora, Velika Klisa, Velik Bastaji, Veliki Miletinac, Vukovje.

Općina Đulovac u samoupravnom djelokrugu obavlja poslove lokalnog značenja kojima se neposredno ostvaruju prava građana, a koji nisu Ustavom ili zakonom dodijeljeni državnim tijelima i to osobito poslove koji se odnose na:

- ☒ uređenje naselja i stanovanje,
- ☒ prostorno i urbanističko planiranje,
- ☒ komunalno gospodarstvo,
- ☒ brigu o djeci,
- ☒ socijalnu skrb,
- ☒ primarnu zdravstvenu zaštitu,
- ☒ odgoj i osnovno obrazovanje,
- ☒ kulturu, tjelesnu kulturu i šport,
- ☒ zaštitu potrošača,
- ☒ zaštitu i unapređenje prirodnog okoliša,
- ☒ protupožarnu zaštitu i civilnu zaštitu,
- ☒ promet na svom području,
- ☒ ostale poslove sukladno posebnim zakonima.

Proračunski korisnici	
1.	Dječji vrtić Sunce

2.1. Opći podaci

 <u>Općina Đulovac</u>	
<b>Županija</b>	Bjelovarsko-bilogorska županija
<b>Broj stanovnika</b>	3.245
<b>Površina</b>	188,22 km <sup>2</sup>
<b>Načelnik</b>	Drago Hodak
<b>Sjedište Općine</b>	Đulovac
<b>Adresa</b>	Đurina ulica 132, 43532 Đulovac
<b>OIB</b>	83207178681
<b>Web stranica</b>	<a href="http://www.djulovac.hr">www.djulovac.hr</a>
<b>E - mail</b>	<a href="mailto:opcina.djulovac@gmail.com">opcina.djulovac@gmail.com</a>
<b>Telefon</b>	(043) 382-028 / FAX: 043 382 027
<b>Dan Općine</b>	Blagdan Duhova

2.1.1. Organizacijska shema



## 2.2. Povijest Općine Đulovac

Na prijevoju koji dijeli Bilogoru od Papuka, na oko 270 metara nadmorske visine smjestio se Đulovac, u međuvremenu Miokovićevo, a u začetku Gjulaves. Prijevoj je iskorišten kao najpovoljnija veza između srednje Podravine, Poilovlja i srednje Posavine, zahvaljujući riječnim dolinama Ilove i Riječke te Breznice. Ovim dolinama i Đulaveskim prijevojem vijuga pruga koja spaja Posavinu sa Podravinom. Povijest Đulovca nije stara, tek nešto više od 150 godina. Već nakon propasti Turaka, na šumom obrasla i napuštena područja Gornjeg Poilovlja, počinju se naseljavati Česi, Mađari, Nijemci i Hrvati.

Najveće naseljavanje desilo se za vrijeme Julija Jankovića, koji je poticao razvoj obrta po selima i gradovima. Tako prema predaji nastaje i Gjulaves, koji ima mađarsko ime što na hrvatskom znači Julovac ili Julijevo Selo. Prve obitelji bile su: Hanich, Sipl, Schafauser, Zwanziger, Backsteter, Bažant, Fritz i Klaus. Đulovac se kao zasebno naselje vodi tek od 1863. godine. To su bile većinom obrtničke obitelji, što je naselju davalo obrtničko-trgovački pečat. Doseljenici su bili njemačkog, mađarskog i češkog podrijetla. Mađari su došli iz okolice Veszprema kod Balatona.

Snažnije naseljavanje stanovništva u ove krajeve omogućuje izgradnja pruge Banova Jaruga-Barcs 1885. u svrhu iskorištavanja šuma. Tada mnogi mađarski radnici dolaze ovdje kako bi radili na željeznici. Za taj posao bilo je nužno poznavanje mađarskog jezika, kao službenog u državnom sektoru. Što se tiče Nijemaca, to su ranije doseljeni Nijemci u Mađarsku, koji su potom naseljavali Hrvatsku između Save i Drave. Željeznička pruga daje naselju snažno prometno, trgovačko i obrtničko središte zauzimajući centralni položaj u mjestu. Poslije se oko željeznice razvijaju gospodarski objekti.

Doseljenici počinju ubrzano iskorištavati šumsko bogatstvo, kultiviraju obradivo zemljište, uzgajaju stoku i sade vinovu lozu, koja ovdje naročito dobro uspijeva. Godine 1880. Židov Kremzir iz Barcsa podiže prvu pilanu, a drvo kao polu industrijsko šalje širom svijeta. Iste godine počinje s radom i osnovna škola. Godine 1897. izgrađena je crkva i najveći gospodarski objekt - ciglana. Nju podiže Židov Steiner. Mjesto se gospodarski i kulturno snažno uzdiže zahvaljujući stranim obrtnicima.

Osnivaju se sajmovi koji su isprva mjesečni, a polovicom 20. stoljeća i tjedni sajmovi svake srijede. Godišnji sajam bio je 29. rujna, zvan Miholjski sajam. Početkom 20. stoljeća u mjesto doseljuju brojne srpske obitelji iz okolnih sela, a to su Mioković, Kulić, Vračarić i Janković. U kraljevini Jugoslaviji mjesto mijenja ime u Miokovićevo po zaslužnom doktoru Dušanu Mihajlu Miokoviću. Oko 1920. Đulovac postaje općina.

Glavna cesta Daruvar-Đulovac-Virovitica izgrađena je koncem 19. stoljeća, a asfaltirana 1974. uz pomoć SAD-a.

Istih godina Šumarija Miokovićevo izgrađuje asfaltiranu turističku cestu za Skoblar. Šumarija izgrađuje mnoge makadamske ceste za okolna sela i izletišta Šandrovac, gdje je grof izgradio lugarnicu u kojoj je službovao Johann Seemann, doselivši se iz Češke. To je bilo izletišta Đulovčana. Do 1979. Đulovčani su vodu crpili iz vlastitih bunara, a od tada koriste vodovod koji na principu slobodnog pada iz Puklice doprema vodu do mjesta. Za izgradnju vodovoda zaslužna je šumarija i njen ravnatelj Franjo Pretula.

U vrijeme socijalističke Jugoslavije okolnim šumama prvo upravlja „Šumarija“ Daruvar na više načina, sve do 1.1.1957. kada je osnovana „Šumarija Miokovićevo“ u čijem vlasništvu je bilo 5600 ha šume. Tu spadaju Bastajske šume, Vrani Kamen, Stara Krivaja i Klisa. Šumarija se 1.1.1973. udružuje u Združeno šumsko gospodarstvo Bjelovar „Mojca Birta“.

Šumarija pod vodstvom upravitelja dipl. ing. šumarstva Franje Pretule uspješno posluje. Šumarija uzgaja i iskorištava šumu, gradi ceste i aktivno sudjeluje u komunalnim akcijama u mjestu i okolici. Zapošljava oko stotinu ljudi, koji tu pronalaze svoju egzistenciju i sudjeluju u razvoju mjesta. Izgradila je novu zgradu šumarije i nekoliko šumskih objekata koji služe radnicima i izletnicima. U Domovinskom ratu Đulovac je pretrpio znatan razaranja. Uništeni su neki gospodarski subjekti i katolička crkva. Godine 1992. doseljavaju se u mjesto Hrvati s Kosova.

Oštećeno ratom i dodatnim gubitkom stanovništva ovo mjesto slabo se oporavljalo poratnih godina. Prestao je s radom i pogon drvne industrije Gaj. Ipak zadnjih godina Đulovac se oporavlja i kao mjesto i kao općinsko središte. I danas Đulovac za svoju okolicu predstavlja školski i zdravstveni centar. Gospodarstvo se bazira na stočarstvu, vinogradarstvu i šumarstvu. Bogate šume i predivna priroda jamče mjestu sigurnu budućnost. Na području općine Đulovac ima sve više gospodarstvenika, koji prepoznaju prednosti investiranja u ovaj kraj. Đulovac danas broji 915 stanovnika.

### 3. DEFINIRANJE MISIJE I VIZIJE

#### 3.1. Misija

Općinska uprava Općine Đulovac obavljanjem poslova iz samoupravnog djelokruga na zakonit, učinkovit, ekonomičan i transparentan način unapređuje kvalitetu života i rada u Općini Đulovac svim svojim građanima pružanjem izvrsne usluge omogućavanjem participacije u odlučivanju, odgovornim upravljanjem javnim dobrima, protokom informacija te nadasve ljubaznim, efikasnim i transparentnim radom administracije.

Misija objašnjava zašto je ustrojena Općina Đulovac i čime se treba baviti. Osnivanje Općine Đulovac temelji se na povijesti i tradiciji, na njegovim resursima i mogućnostima stalnog razvitka. Misija je pisani iskaz o osnovnoj svrsi Općine Đulovac. Sadržaj

misije trebao bi točno odrediti područje djelovanja Općine. Iskaz misije treba biti što jasnije postavljen kako bi se lakše postavili ciljevi.

## 3.2. Vizija

Osnovna vizija Općine Đulovac očituje se kroz nužnost vrednovanja ljudskih i materijalnih potencijala radi stvaranja bogatstva i blagostanja i to ne samo kroz ostvarenje ekonomskih koristi, već i kroz stvaranje novih mogućnosti u okviru društvenog života općine. Pri tome je nužno uključivanje lokalnog stanovništva te drugih institucija i gospodarskih subjekata te njihovo upoznavanje i simultano prilagođavanje novim uvjetima poslovnog djelovanja, jačanju konkurentnosti na lokalnom, regionalnom i globalnom tržištu, poticanje nove kvalitete turističke ponude, kulturni rast i bolje vrednovanje krajobraznih potencijala kao elementa od strateške važnosti.

Formuliranje vizije mora pokrivati nekoliko aspekata budućeg stanja u smislu kombinacije gospodarskih, društvenih i ekoloških zahtjeva. U svojoj srži, vizija predstavlja željeno stanje u budućnosti, koje obuhvaća vremensko razdoblje od 15 – 20 godina. Uspješna vizija ima značajke realnosti i koherentnosti, kroz koju se jasno utvrđuju glavni strategijski ciljevi i očekivani rezultati strategije.

Vizija pretpostavlja sliku idealne budućnosti Općine Đulovac, jasnu predodžbu budućih događaja, kao i dugoročni željeni rezultat unutar kojeg zaposlenici imaju zadatak identificirati i rješavati probleme koji stoje na putu njezina ostvarenja. Na temelju vizije određuje se jasan smjer kretanja.

Vizija nam ukazuje na nužnost vrednovanja ljudskih i materijalnih potencijala radi stvaranja bogatstva i blagostanja i to ne samo kroz ostvareno u obliku ekonomskih koristi, već i kroz stvaranje novih mogućnosti u okviru društvenog života područja prilikom čega iznimno značenje ima uključivanje lokalnog stanovništva, te drugih institucija i privrednih subjekata, te njihovo upoznavanje i simultano prilagođavanje novim uvjetima poslovnog djelovanja, jačanje konkurentnosti na lokalnom, regionalnom i globalnom tržištu, poticanje nove kvalitete turističke ponude i kulturni rast Općine Đulovac. Na temelju navedene vizije i analize postojećeg stanja, kao početne točke strateškog planiranja i strateškog djelovanja, Općina Đulovac će definirati misiju, a potom i prioritetne ciljeve, mjere i aktivnosti koji će svojoj realizacijom omogućiti ostvarenje vizije.

Kako bi se ostvarila navedena vizija, Općina Đulovac će svoje aktivnosti usmjeriti k stvaranju pozitivne poduzetničke klime, a kako bi se prvenstveno privukla zainteresiranost i ulaganja domaćih potencijalnih poduzetnika, a zatim i pravnih subjekata izvan Općine Đulovac. Također će trebati usmjeriti poljoprivredni razvoj, dok za poticanje malog i srednjeg poduzetništva, odnosno obrtništva definitivno treba utemeljiti jaku i pouzdanu institucionalnu infrastrukturu. Sve to povećava zapošljavanje i samozapošljavanje što rješava gorući problem Općine Đulovac, a dakako potiče i obrazovanje.

#### 4. ANALIZA STANJA/OKRUŽENJA

Analizom stanja/okruženja provedene su aktivnosti za analizu postojećeg stanja u kojem se Općina Đulovac nalazi. Pod navedenim se podrazumijeva prikupljanje informacija o sadašnjem stanju i poziciji Općine u namjeri da te informacije posluže kao oslonac za donošenje odluka o tome koje će mjere poduzeti i u kojem smjeru Općina Đulovac treba djelovati. Budući da je okruženje uglavnom turbulentno, kompleksno i sklono promjenama, analiza stanja je vrlo značajna. Analiza stanja podrazumijeva razumijevanje konteksta i okoline, predviđanje budućih trendova u okruženju, kao i procjenu kapaciteta Općine za ostvarivanje postavljenih ciljeva. Također omogućava izbjegavanje kriznih situacija Općine Đulovac te pripremljenost u neizvjesnim situacijama i spremniji odgovor na promjene u vanjskom okružju. Za analizu stanja na raspolaganju imamo razne alate, odnosno analize, a na temelju njih, kao i postojeće misije i vizije Općina Đulovac definira tri opća cilja, kao i određeni broj posebnih ciljeva čijom će se realizacijom u narednom razdoblju od tri godine pridonijeti ostvarenju postavljene vizije, te se približiti željenom stanju u budućnosti, odnosno pridonijeti ukupnom razvoju Općine. Alati pomoću kojih se provodi analiza stanja/okruženja su sljedeći:

- SWOT analiza
- PEST analiza
- Analiza financijskih izvještaja

#### 4.1. Smještaj, klima, prirodni resursi

##### **Geografska obilježja**

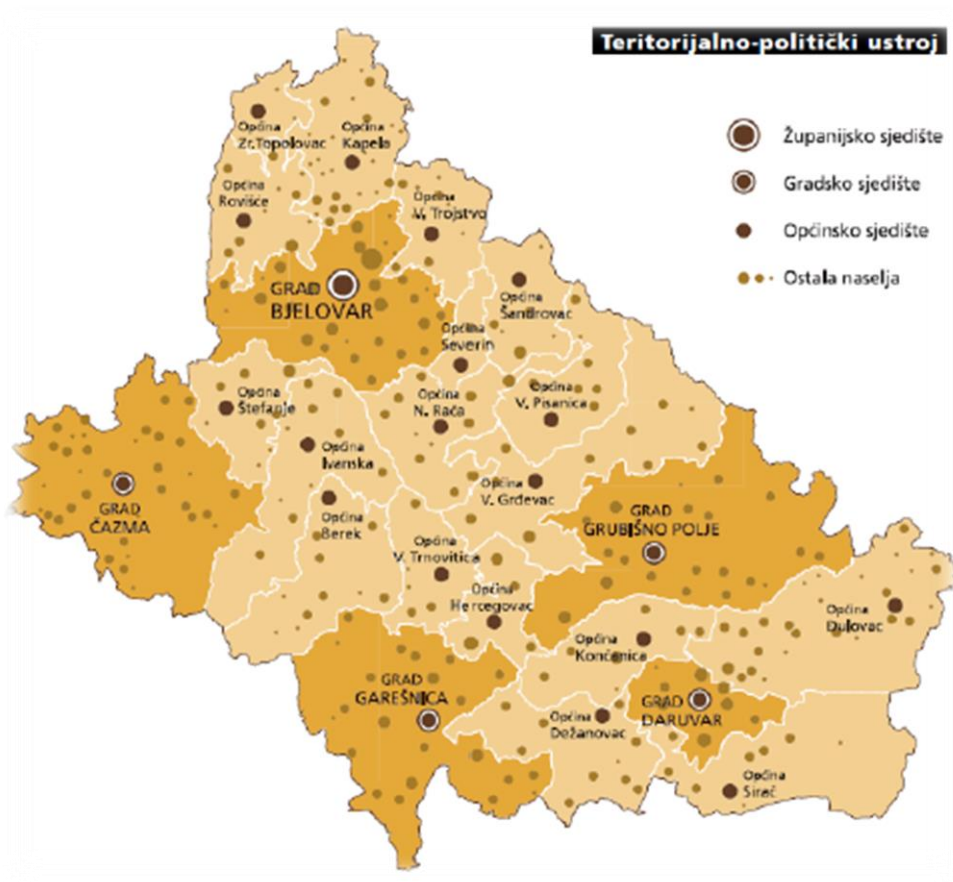
Općina Đulovac smještena je na istočnim obroncima Bilogore i zapadnim obroncima Papuka što obuhvaća cjelokupni sjeverno-istočni dio Bjelovarsko-bilogorske županije te kroz nju teče rijeka Ilova. Izrazito veliki značaj za predmetnu Općinu koja graniči sa gradovima Daruvar i Grubišno Polje čine velike šumske površine.

Prema Krajobraznoj osnovi Hrvatske (1999.) s obzirom na prirodna obilježja ovaj prostor pripada krajobraznoj jedinici Bilogorsko-moslavačkog prostora. Ovu krajobraznu jedinicu karakterizira agrarni tip krajolika na blagim brežuljcima i kontinuirani šumski pojas. Identitet i vrijednost prostoru daje slikovit odnos poljoprivredno šumskih površina.

Najistaknutiju degradaciju prostora čine geometrijske regulacije vodotoka s gubitkom potočnih šumaraka te gradnja na pejzažno eksponiranim lokacijama. U blago brdovitom području na području lokacije, podjednaki dio pripada poljodjelskim i šumskim područjima, dok izgrađene strukture pripadaju najbližem naselju Đulovac. Matrica izgrađenih područja ima ishodište na linijskoj izgradnji duž prometnica a povezujući naselja duž prometnica.

Unutar ovog krajobraznog područja zastupljene su veće poljoprivredne površine, velikih parcela i krupnog uzorka, koje su obrubljene listopadnim šumama. Osnovno obilježje prostora su mješovite, antropogene površine ruralnog karaktera. Ovaj opći krajobrazni tip obilježava ruralni karakter okoline naselja. Vizualni karakter općeg brežuljkastog ruralnog mješovitog krajolika određuje fragmentarnost i različiti stupanj prostornog reda. Područje lokacije nema veliku vizualnu izloženost zahvaljujući visokom površinskom pokrovu.

Slika 1. Smještaj Općine Đulovac u Bjelovarsko bilogorskoj županiji



Izvor: Prostorni plan Bjelovarsko-bilogorske županije, Bjelovar, 2001.

### ***Klimatska obilježja***

Područje Bjelovarsko-bilogorske županije, a samim time i Općina Đulovac, prema Köppenovoj klasifikaciji, pripada klimi toplo umjerenog kišnog tipa (C) u kojem je srednja temperatura najhladnijeg mjeseca između  $-3^{\circ}\text{C}$  i  $18^{\circ}\text{C}$ . Srednja temperatura najtoplijeg mjeseca nije veća od  $22^{\circ}\text{C}$ . Padaline su podjednako raspoređene tijekom cijele godine, s tim da manje količine padnu u hladnom dijelu godine. Tijekom godine su izrađena dva maksimuma padalina, rano ljeto i kasna jesen.

Srednja godišnja temperatura zraka je oko  $10^{\circ}\text{C}$ , a 127 dana u godini je preko  $15^{\circ}\text{C}$  (najpovoljnija za razvitak vegetacije). Srednja godišnja količina padalina je između 863 i 976 mm. Vjetrovi su, općenito, slabi.

Prosječna godišnja vlaga zraka u Bjelovarsko-bilogorskoj županiji je oko 74%, te se može reći da je relativno bogata vlagom tijekom cijele godine. Kišnih dana je u prosjeku 121, s grmljavinom 27, a tučom 1 dan u godini. Magla se javlja prosječno 46,6 dana u godini, a najčešće u nizinskim dijelovima rijeka i potoka.

4.2. Stanovništvo

Općina Đulovac u svom administrativnom sastavu obuhvaća narednih 29 naselja: Bastajski Brđani (nenaseljeno), Batinjani, Batinjska Rijeka, Borova Kosa, Dobra Kuća, Donja Vrijeska, Donje Cjepidlake, Đulovac, Gornja Vrijeska, Gornje Cjepidlake, Katinac, Koreničani, Kravljak, Mala Babina Gora, Mala Klisa, Mali Bastaji, Mali Miletinac, Maslenjača, Nova Krivaja, Potočani, Puklica, Removac, Stara Krivaja (nenaseljeno), Škodinovac, Velika Babina Gora, Velika Klisa (nenaseljeno), Veliki Bastaji, Veliki Miletinac, Vukovije.

Svaka jedinica lokalne samouprave ima svoje posebitosti po kojima je prepoznatljiva, a koje bi u jednom zajedničkom organiziranju proizvodnih, uslužnih djelatnosti i civilnog sektora putem udruga, mogli imati kvalitetnu turističku ponudu, što je značajno za ruralni razvoj cijele Županije.

Predmetno područje posjeduje izrazito kvalitetne prirodne resurse, što je u konačnici rezultiralo tradicionalnom ratarsko-stočarskom proizvodnjom, razvitkom male privrede i trgovine, te veoma bogatom tradicionalnom kulturom.

Općina Đulovac bi svoje napore trebala fokusirati prema efektivnoj provedbi mjera i aktivnosti kojima bi utjecala na sprječavanje iseljavanja stanovništva sa svog područja, te na njihovo osviještenje i prihvaćanje „novih“ pravila ponašanja koje donosi novo vrijeme globalizacije. Važno je djelovati individualno no u isto vrijeme povezano u svrhu stvaranja zajedničkog proizvoda, prepoznatljivog, pod zaštićenom markom (brendom), vizualnim identitetom, bilo da se radi o obiteljskoj poljoprivrednoj proizvodnji, obrtničkoj djelatnosti, o etno običajima, o kulturnim, crkvenim i drugim sadržajima ili o manifestacijama vezanim za narodne i crkvene običaje i dr.

Tablica 1. Broj stanovnika Općine Đulovac

Općina Đulovac	1991.	2001.	2011.
	4.891	3.640	3.245

Izvor: www.dzs.hr

Vidljivo je da je došlo do smanjenja broja stanovništva u Općini Đulovac, a samim time i do broja stanovnika po kvadratnom kilometru. S obzirom da je stanovništvo nositelj cjelokupnog razvoja kroz osobnu potrošnju, te kroz investicije lokalnih poduzetnika ovaj negativni trend smanjenja stanovnika posljedica je nerazvijenog i tržišno nekonkurentnog gospodarstva.

### Demografski razvoj

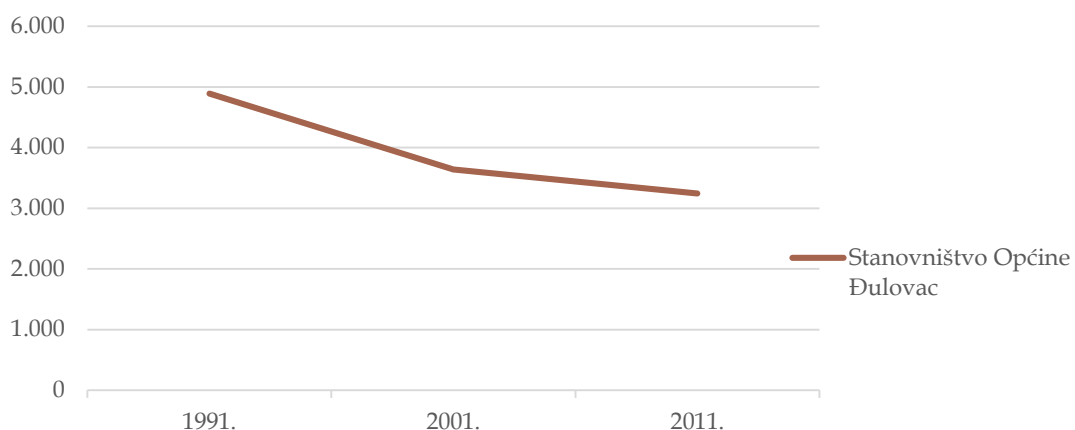
Demografsku sliku Općine Đulovac, gledajući ukupne podatke od 1991.godine do 2011. godine, u proteklih trideset godina, karakterizira pad broja stanovnika. Nakon osamostaljenja Hrvatske, uz već postojeće negativne demografske trendove, negativan utjecaj na demografsku sliku Općine imao je i Domovinski rat, tijekom kojeg je veći dio stanovništva srpske i crnogorske nacionalnosti napustio Općinu Đulovac.

Procjenjuje se da je između 1991. i 1993. godine s područja Općine izbjeglo oko 3.200 stanovnika, dakle nešto više od 2/3 stanovništva zabilježenog na popisu 1991. godine, pri čemu su neka naselja ostala poluprazna ili gotovo prazna. Dio iseljenog stanovništva nadoknađen je naseljavanjem pojedinih dijelova općine stanovništvom koje karakteriziraju potpuno drukčija demografska obilježja. Riječ je u prvom redu o Hrvatima s Kosova, ali i o izbjeglicama sa područja Bosne i Hercegovine.

U međuvremenu se, u zadnjih nekoliko godina na područje Općine vratio i dio stanovništva srpske nacionalnosti. Sve je to rezultiralo današnjim, za 22,5% manjim brojem stanovnika u odnosu na stanje zabilježeno 1991. godine. Međutim, stanovništvo Općine danas ima znatno povoljnije dobne karakteristike.

U proteklom desetljeću prostor Općine najvećim dijelom su naseljavale mnogočlane obitelji sa većim brojem djece, dakle pretežno mlado stanovništvo i stanovništvo srednje dobi. Doseljeno stanovništvo je tako bitno utjecalo na promjenu dobne strukture Općine Đulovac, koja je danas znatno povoljnija.

**Grafikon 1. Prikaz smanjenja stanovništva Općine Đulovac od 1991.-2011. godine**



Izvor: [www.dzs.hr](http://www.dzs.hr)

Demografsku sliku područja Općine Đulovac karakterizira pad broja stanovnika, te je veći postotak mladog stanovništva te veći postotak djece zbog čega stanovništvo Općine po dobnim karakteristikama pripada mlađem tipu populacije.

Tablica 2. Dobna struktura stanovništva

Općina	Ukupno	Dobna struktura					
		Starost u godinama					
		2011.	0-19	%	20-59	%	>60
Đulovac	3.245	1.027	31,65	1.535	47,30	683	21,05

Izvor: www.dzs.hr

### Priradni prirast stanovništva Općine Đulovac

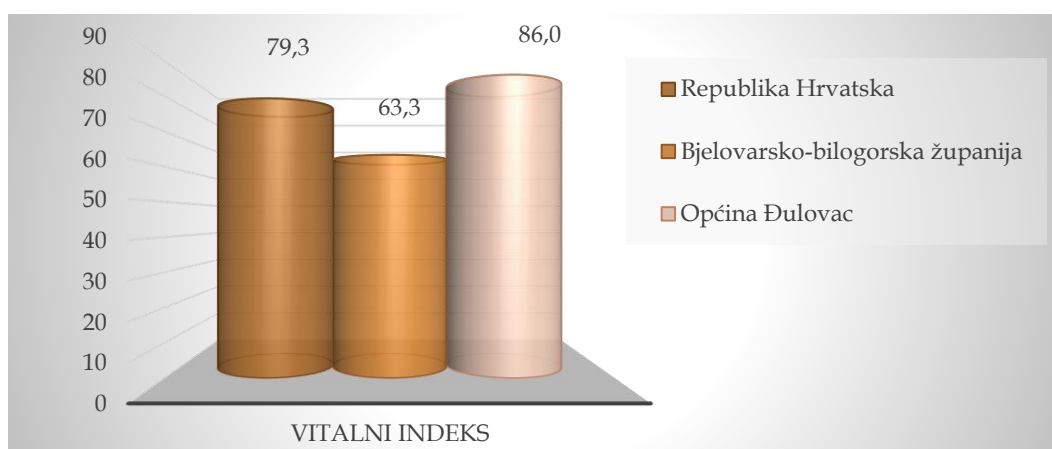
Osnovne odrednice populacijske dinamike su priraštaj (prirodno kretanje) i migracije (prostorna pokretljivosti) stanovništva, kao rezultat prirodnih i društvenih čimbenika prostora.

U pogledu prirodnog prirasta stanovništva u sljedećem grafikonu i tablici vidljiv je negativan prirodni prirast kako u Republici Hrvatskoj i u Bjelovarsko-bilogorskoj županiji, tako i u Općini Đulovac.

Analiza prirodnog prirasta stanovništva u 2013. godini pokazuje da Bjelovarsko-bilogorska županija ima negativan trend što znači da je više ljudi umrlo nego što se rodilo. Prirast u Županiji je iznosio -633.

Prirodni prirast Općine Đulovac također je bio negativan i iznosio je -6, pa je tako i indeks živorođenih u odnosu na umrle bio manji od 100 i iznosio 86,0.

Grafikon 2. Prikaz vitalnih indeksa (živorođeni/10 umrlih) po pojedinim područjima



Izvor: [http://www.dzs.hr/Hrv\\_Eng/publication/2014/07-01-01\\_01\\_2014.htm](http://www.dzs.hr/Hrv_Eng/publication/2014/07-01-01_01_2014.htm)

Tablica 3. Prirodno kretanje stanovništva u 2013. godini

PODRUČJE	ROĐENI		UMRLI	UMRLA DOJENČAD		PRIRODNI PRIRAST	BRAKOVI		VITALNI INDEKS(ŽIVOROĐENI NA 100 UMRLIH)
	Živorodeni	Mrtvorodeni		Ukupno	Do 6 dana starosti		Sklopljeni	Razvedeni	
Republika Hrvatska	39.939	144	50.386	162	92	-10.447	19.169	5.992	79,3
Bjelovarsko-bilogorska županija	1.092	7	1.725	4	3	-633	523	197	63,3
Općina Đulovac	37	-	43	-	-	-6	15	2	86,0

Izvor: [http://www.dzs.hr/Hrv\\_Eng/publication/2014/07-01-01\\_01\\_2014.htm](http://www.dzs.hr/Hrv_Eng/publication/2014/07-01-01_01_2014.htm)

### Migracijska obilježja stanovništva

Tablica 4. Stanovništvo prema migracijskim obilježjima i spolu

Područje	Spol	Ukupan broj stanovnika	Od rođenja stanuju u istom naselju	Dospeljeni u naselje stanovanja												Nepoznato
				s područja Republike Hrvatske					iz inozemstva							
				svega	iz drugog naselja istog grada ili općine	iz drugog Općine/Grada ili općine iste županije	iz druge županije	nepoznato mjesto u RH	svega	Bosna i Hercegovina	Njemačka	Srbija	Slovenija	Kosovo	ostale zemlje	
BBŽ	sv.	119.764	55.363	48.657	12.652	19.073	16.886	46	15.443	6.421	3.635	1.502	457	1.758	1.670	301
Općina Đulovac	sv.	3.245	1.127	886	355	235	296	-	1.227	210	36	147	15	783	36	5
	m	1.685	638	355	151	97	107	-	692	110	23	77	9	454	19	-
	ž	1.560	489	531	204	138	189	-	535	100	13	70	6	329	17	5

Izvor: [www.dzs.hr](http://www.dzs.hr), Popis stanovništva 2011.

Grafikon 3. Doseljene osobe prema spolu u ukupnom broju stanovništva Općine Đulovac



Izvor: www.dzs.hr, Popis stanovništva 2011.

**Stanovništvo Općine Đulovac prema jeziku, vjeri i narodnosti**

Za hrvatski materinji jezik izjasnilo se gotovo ukupno stanovništvo Općine Đulovac, čak 3.158 osoba ili 97,32%, zatim 37 osoba ili 1,14% stanovništva se izjasnilo za srpski materinji jezik i 22 osobe ili 0,68% za češki materinji jezik.

Da su katolici izjasnilo se 2.745 osoba ili 84,59%, da nisu vjernici izjasnilo se 30 osoba ili 0,92%. Preostali dio postotka od 14,49% čine pravoslavci, protestanti, muslimani, ostali kršćani, ostale religije, agnostici te oni koji se nisu izjasnili. Navedeno je prikazano i u slijedećoj tablici.

**Tablica 5. Stanovništvo Općine Đulovac prema vjeri**

Područje	Ukupno	Katolici	Pravoslavci	Protestanti	Ostali kršćani	Muslimani	Židovi	Istočne religije	Ostale religije, pokreti i svjetonazori	Agnostici i skeptici	Nisu vjernici i ateisti	Ne izjašnjavaju se	Nepoznato
<b>BBŽ</b>	119.764	104.134	8.070	465	457	335	8	43	83	519	3.282	2.001	367
<b>Općina Đulovac</b>	3.245	2.745	426	4	27	1	-	-	1	1	30	8	2
<b>%</b>	100,00	84,59	13,13	0,12	0,83	0,03	-	-	0,03	0,03	0,92	0,25	0,06

Izvor: www.dzs.hr, Popis stanovništva 2011. godine

Prema Popisu stanovništva iz 2011. godine nacionalni sastav stanovništva Općine Đulovac u najvećem postotku čine:

- Hrvati: 2.720 (83,82%)
- Srbi: 427 (13,16%)
- Česi: 34 (1,05%)

Tablica 6. Stanovništvo prema narodnosti Općine Đulovac

Područje	Ukupno	Hrvati	Nacionalne manjine u Republici Hrvatskoj																Regionalna pripadnost	Izjasnili se u smislu vjerske pripadnosti	Ne izjašnjavaju se	Nepoznato
			Albanci	Austrijanci	Bošnjaci	Crnogorci	Česi	Mađari	Makedonci	Nijemci	Romi	Rusini	Slovenci	Srbi	Talijani	Turci	Ukrajinci	Ostali				
Općina Đulovac	3.245	2.720	2	-	4	-	34	15	5	1	8	1	1	427	6	-	-	1	-	3	12	5
%	100,00	83,82	0,06	-	0,12	0	1,05	0,46	0,15	0,03	0,25	0,03	0,03	13,16	0,18	-	-	0,03	-	0,09	0,37	0,15

Izvor: www.dzs.hr, Popis stanovništva 2011. godine

**Dobna i spolna struktura stanovništva**

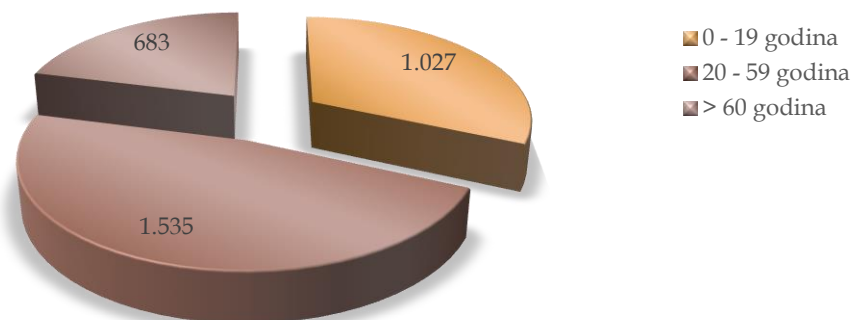
**Tablica 7. Ukupan broj stanovnika prema dobi i spolu u Općini Đulovac**

Spol	Ukupno	0-6 godina	0-14 godina	0-17 godina	0-19 godina	Radno sposobno stanovništvo (15-64 godine)	60 i više godina	65 i više godina	75 i više godina	Prosječna starost
<b>Ukupno</b>	3.245	310	718	909	1.027	2.000	683	527	272	37,1
<b>m</b>	1.685	161	385	490	553	1.104	270	196	90	34,7
<b>ž</b>	1.560	149	333	419	474	896	413	331	182	39,7

Izvor: www.dzs.hr, Popis stanovništva 2011. godine

Prosječna starost stanovnika u Općini, na temelju podataka iz 2011. godine je 37,1 godina, dok je u Republici Hrvatskoj prosječna starost 41,7 godina. Temeljem tih podataka može se zaključiti da je stanovništvo Općine Đulovac nešto mlađe od Bjelovarsko-bilogorske županije čija prosječna starost stanovnika iznosi 42,0% i ostatka RH. Dakle, prosječna starost stanovnika Općine je ispod županijskog prosjeka (stanovništvo je mlađe za 4,9 godine) i ispod prosjeka RH (stanovništvo je mlađe za 4,6 godina).

**Grafikon 4. Dobna struktura stanovništva Općine Đulovac prema popisu iz 2011. godine**



Izvor: www.dzs.hr

Najviše stanovnika Općine Đulovac, tj. gotovo polovina stanovništva pripada kontingentu stanovnika od 20 – 59 godina, (47,30%), zatim slijedi kontingent 0 – 19 godina (31,65%), a najmanji broj stanovnika pripada kontingentu starijem od 60 godina (21,05%). Radno sposobno stanovništvo Općine čini 61,63% od ukupnog broja stanovnika Općine.

Tablica 8. Dobna struktura stanovništva prema popisu iz 2011. godine

Spol	Ukupno	0-4	5-9	10-14	15-19	20-24	25-29	30-34	35-39	40-44	45-49	50-54	55-59	60-64	64 i više
Ukupno	3.245	224	211	283	309	237	220	176	181	186	179	188	168	156	527
m	1.685	112	113	160	168	139	128	109	94	101	97	106	88	74	196
ž	1.560	112	98	123	141	98	92	67	87	85	82	82	80	82	331

Izvor: www.dzs.hr

### Školska sprema stanovništva

Podaci iz popisa 2011. godine prema školskoj spremi stanovništva starijeg od 15 godina ukazuju da:

- ukupan broj osoba starijih od 15 godina je 2.527
- bez školske spreme ukupno 116 osobe, što je 4,59 %
- nepotpuno osnovno obrazovanje je imalo 270 osobe, tj. 10,68 % osoba
- neki stupanj obrazovanja (osnovno, srednje, više i visoko) imalo je ukupno 2.120 osoba, što je 83,89% osoba ( najbrojniji su oni sa srednjim obrazovanjem

Tablica 9. Stanovništvo staro 15 i više godina prema spolu i završenoj školi, popis 2011. godine

Spol	Ukupno	Bez škole	Osnovna škola	Srednja škola <sup>1</sup>	Stručni studij <sup>2</sup>	Sveučilišni studij <sup>3</sup>
<b>Ukupno</b>	2.527	116	1.361	720	21	16
<b>m</b>	1.300	33	655	470	10	10
<b>ž</b>	1.227	83	706	250	14	6

Izvor: www.dzs.hr

<sup>1</sup> Obuhvaćene su sve srednje škole – industrijske i obrtničke strukovne škole, škole za zanimanje, škole za KV i VKV radnike, tehničke i srodne strukovne škole i gimnazije.

<sup>2</sup> Obuhvaćene su sve više škole, I. (VI.) stupnjevi fakulteta te stručni studiji po Bologni.

<sup>3</sup> Obuhvaćeni su svi fakulteti, umjetničke akademije, svi sveučilišni studiji po Bologni te magistarski znanstveni, stručni i umjetnički studij.

**Obilježja kućanstava**

Broj kućanstva (prema Popisu stanovništva 2011. godine) u Općini Đulovac iznosi 959, iz čega proizlazi da je prosječan broj osoba u kućanstvu **3,36**, a prevladavaju samačka kućanstva sa udjelom od 25,23% u ukupnom broju kućanstava, zatim kućanstva s dva člana (20,86%), zatim kućanstva s tri člana (13,35%), te kućanstva s četiri člana čiji je udio u postotku 11,68%. U usporedbi s Popisom stanovništva iz 2001. godine gdje su zabilježena 1.072 domaćinstva u 2011. godini vidljiv je pad od cca 10,54%. Pad broja domaćinstava padao je zajedno s brojem stanovnika.

**Tablica 10. Privatna kućanstva prema broju članova**

Općina Đulovac	Ukupno	Broj članova kućanstava											Prosječan broj osoba u kućanstvu
		1	2	3	4	5	6	7	8	9	10	11 i više	
<b>Broj kućanstava</b>	959	242	200	128	112	104	78	47	24	12	7	5	3,36
<b>Broj osoba</b>	3.223	242	400	384	448	520	468	329	192	108	70	62	

Izvor: www.dzs.hr, Popis stanovništva 2011. godine

4.3. *Infrastruktura Općine*

Prometna infrastruktura

*Cestovni promet*

Cestovni promet na području Općine Đulovac odvija se putem županijskih, lokalnih i nerazvrstanih cesta. Županijske ceste vrše funkciju povezivanja gradova, općinskih središta te svih većih naselja županije dok lokalne ceste, s druge strane, imaju zadatak povezivanja naselja na području Općine.

Tablica 11. Popis razvrstanih cesta na području Općine Đulovac

Broj ceste	Opis ceste
ŽC 3094	V. Grđevac (DC 28) – G. Polje – I. Selo – Ž 3301
ŽC 3301	D. Daruvar (DC 5) – Suhopolje (DC 2)
LC 37122	DC 5 - Šuplja Lipa – Borova Kosa – Ž 3094
LC 37127	Mala Maslenjača (Ž 3094) – Velika Maslenjača
LC 37129	Mali Bastaji – Ž 3301
LC 37130	Ž 3301 - Koreničani
LC 37131	L 40022 – Removac
LC 37133	Gornje Cjepidlake – L 40022
LC 37134	Ž 3301 - Puklica

Izvor: Općina Đulovac

Kao što je iz prethodne tablice vidljivo, okosnicu prometne cestovne mreže Općine Đulovac čine dvije županijske ceste, odnosno, ŽC 3094: V. Grđevac (DC 28) – G. Polje – I. Selo – Ž 3301 i ŽC 3301: D. Daruvar (DC 5) – Suhopolje (DC 2) te 7 lokalnih cesta.

Neke od dionica lokalnih i županijskih cesta funkcioniraju bez suvremenog kolnika te ih je sukladno tome potrebno modernizirati vodeći se mogućnostima i dugoročnom strategijom. Cjelokupna koncepcija prometnog cestovnog sustava Općine Đulovac bazira se na izučavanju postojećih prometnih tokova, na njihovom sagledavanju u neposrednoj budućnosti i izrazitoj potrebi da se troškovi odvijanja prometa znatno smanje, pri tome uzimajući u obzir utjecaj na okoliš i na sigurnost prometa.

Slika 2. Pregled cestovne mreže na području Općine Đulovac



Izvor: Županijske ceste Bjelovarsko-bilogorske županije

#### ***Nerazvrstane ceste<sup>4</sup>***

Prema podacima Općine, duljina nerazvrstanih cesta na području Općine Đulovac je 68,710 km, što čini 365,05 m/km<sup>2</sup>. Prema podacima iz financijskih izvještaja za 2012., ukupni rashodi i izdaci za 2012. su ostvareni u iznosu 5.485.865,00 kn, od čega se na rashode za održavanje nerazvrstanih cesta odnosi 379.057,00 kn ili 6,9% ukupnih rashoda i izdataka.

Ostvareni rashodi za održavanje nerazvrstanih cesta u 2012. iznose 5.938,00 kn/km nerazvrstane ceste. Rashodi za održavanje nerazvrstanih cesta najvećim su dijelom financirani iz prihoda ostvarenih od komunalne naknade, šumskog doprinosa, prihoda od zakupa poljoprivrednog zemljišta i drugih prihoda.

Organizaciju poslova održavanja nerazvrstanih cesta na području Općine obavlja jedinstveni upravni odjel Općine Đulovac.

<sup>4</sup>Održavanje nerazvrstanih cesta u jedinicama lokalne samouprave Bjelovarsko-bilogorske županije, Izvješće o obavljenoj reviziji, Sisak, 2013.

Slika 3. Popis nerazvrstanih cesta Općine Đulovac

oznaka	naziv	opis	katastarska općina	katasterake čestice	dužina[m]
N1	Đulovac (ŽC 3301)- Puklica(L37134)	Đurina ulica prema naselju Puklica i kanelomu Sandrovac	Đulovac Puklica	435,437,200 i 199/1 522, 541, 284 i 285	1220
N2	M.Bastaji (L37129)- Maslenjača	Mali Bastaji prema Poduzetničkoj zoni Maslenjača	Mali Bastaji	186, 296., 461, 948/1, 594/2, 97/3, 947/1	2090
N3a	Maslenjača (ŽC 3301) - Maslenjača(L37127)		Vrjeska Mali Bastaji	1329 562, 563	1150
N3b	Maslenjača (N3a)- Maslenjača(L37127)		Mali Bastaji	709/2	175
N4	Maslenjača (N2)- V.Miletinac (L37128)		Mali Bastaji Brđani	947/1, 947/2 1529/3, 1519	2950
N5	Batinjani (ŽC 3301) -Batinjani(L37152)		Vukovje	1354	1025
N6	Batinjani (ŽC 3301) -B. Rijeka(L37152)		Vukovje	1380	1200
N7	B. Rijeka (ŽC 3301) - B. Rijeka(L37152)		Vukovje	1366	1555
N8	Vukovje (L37152) -Vukovje (L37152)		Vukovje	426/2	875
N9	B.Kosa (L37122) -granica općine za I. Selo		Vrjeska	162/1, 1731,1733,1735,1800	3030
N10	Batinjani (ŽC 3301) -D. Vrjeska(L3122)		Vrjeska	407	3160
N11	Maslenjača (L37127) -Maslenjača(N2)		Mali Bastaji	642/3, 641, 636/3	810
N12	M.Bastaji (L37129) -Maslenjača(N4)		Mali Bastaji	55	1680
N13	M.Bastaji (L37129) -B. Brđani(L37128)		Mali Bastaji Brđani	135,1320,1381 514, 519	3175
N14	Potočani (ŽC 3301) -Katinac(D34)		Potočani	1466, 1467, 1469	2585
N15	Potočani (ŽC 3301) -Đulovac (ŽC 3301)		Potočani	1454, 1455, 1460	3870
N16	Đulovac (L40022) -Đulovac	ulica kralja Tomislava ulica dr. A. Starčevića ulica braće Radića ulica bana J.Jalačića Frankopanska ulica Domobranska ulica ulica žrtava domovinskog rata ulica 15. prosinca 1991	Đulovac Đulovac Đulovac Đulovac Puklica Đulovac Krivaja Krivaja	413/1 413/1 430 243/2, 431/2 503 414 539 397	1570
N17	S.Krivaja (L37135) -granica općine za Levinovac		Krivaja	1078	4220
N18a	Kravjak (ŽC 3301) -M.B.Gora (kod groblja)		Klisa	573/148, 573/212	2890
N18b	Kravjak (ŽC 3301) -Kravjak (N18a)		Klisa	573/141, 573/153, 573/158, 573/15c3, 573/172	1665
N19	D.Cjepidlake (L40022) -M.B.Gora(N18a)				2730
N20a	M.B.Gora (N18a) -V.B.Gora (L37132)				3550
N20b	V.B.Gora (N20a) -V.B.Gora (L37132)				1425
N20c	V.B.Gora (N20a) -V.B.Gora (L37132)				375
N21	Đulovac (L40022) -Kravjak(N18a)		Klisa Cjepidlake	1297 1061, 1065, 1066	3055
N22	B.Brđani (L37128) -D.Cjepidlake(L40022)		Brđani Cjepidlake Koreničani	530, 527 493 1281, 1151	5900
N23	B.Brđani (L37128) -M.Miletinac-granica općine za Dajakovac		Brđani	435/2, 441/36, 522, 524, 436/5, 437/2, 435/4, 435/5	3540
N24	V.Bastaji (ŽC3301) - Škodinovac		Veliki Bastaji	1963, 1964/1	2340
N25	Đulovac (L40022) -Stara Krivaja (L37135)		Krivaja	397	3780
N26	Stara Krivaja (L37135) -Nova Krivaja (L37136)		Krivaja	177, 176, 175	1120
UKUPNO m:					68710

Izvor: Službeni glasnik Općine Đulovac, broj 9/2016.

Općina Đulovac je u lipnju 2011. donijela Odluku o nerazvrstanim cestama na području Općine u skladu s odredbama Zakona o komunalnom gospodarstvu. Skreće se pozornost, da je u srpnju 2011. stupio na snagu Zakon o cestama, kojim je uređen pravni status nerazvrstanih cesta, način korištenja nerazvrstanih cesta, građenje, održavanje i upravljanje nerazvrstanim cestama, mjere za zaštitu nerazvrstanih cesta, financiranje i nadzor, a čije odredbe na odgovarajući način trebaju primijeniti jedinice lokalne samouprave.

Državni ured za reviziju predlaže uskladiti Odluku o nerazvrstanim cestama sa Zakonom o cestama. Općina Đulovac je ustrojila bazu podataka o nerazvrstanim cestama koja sadrži oznaku, naziv i duljinu ceste, a drugi podaci nisu navedeni. S obzirom da nije propisan sadržaj i način vođenja jedinstvene baze podataka o nerazvrstanim cestama iz članka 107. stavka 4. Zakona o cestama, Državni ured za reviziju predlaže do donošenja propisa o sadržaju i načinu vođenja jedinstvene baze podataka o nerazvrstanim cestama, obaviti popis nerazvrstanih cesta na svom području, te ustrojiti i voditi jedinstvenu bazu podataka o nerazvrstanim cestama koja će sadržavati najmanje naziv ili oznaku nerazvrstane ceste, opis ceste, duljinu i površinu nerazvrstane ceste, te broj katastarske čestice i naziv katastarske općine na kojoj je izgrađena cesta.

Nerazvrstane ceste su djelomično upisane u zemljišne knjige kao javno dobro u općoj uporabi i neotuđivo vlasništvo jedinice lokalne samouprave. U poslovnim knjigama iskazana je vrijednost cesta, željeznice i ostalih prometnih objekata u iznosu 7.778.339,00 kn, te se ne vodi analitička evidencija nerazvrstanih cesta.

Općinsko vijeće donijelo je Program održavanja komunalne infrastrukture za 2012. u ožujku 2012. U okviru Programa održavanja komunalne infrastrukture, između ostaloga planirani su rashodi za održavanje nerazvrstanih cesta u iznosu 362.000,00 kn. Prema navedenom planu, održavanje nerazvrstanih cesta odnosi se na održavanje cesta i poljskih putova te zimsko održavanje (čišćenje snijega). Navedenim programom su utvrđeni opis i opseg poslova održavanja, procjena troškova, potrebna financijska sredstva te izvori financiranja.

Predstavničkom tijelu je u rujnu 2013. podneseno izvješće o izvršenom Programu održavanja komunalne infrastrukture. Navedeno nije u skladu s odredbama članka 28. Zakona o komunalnom gospodarstvu, prema kojima je izvršno tijelo dužno do konca ožujka svake godine predstavničkom tijelu jedinice lokalne samouprave podnijeti izvješće o izvršenju Programa održavanja komunalne infrastrukture za prethodnu kalendarsku godinu. Prema navedenom izvješću rashodi za održavanje nerazvrstanih cesta ostvareni su u iznosu 379.057,00 kn što je za 4,7% više od plana.

Održavanje nerazvrstanih cesta obavljalo je više pravnih osoba na temelju zaključenih ugovora. Ugovori su zaključeni nakon provedenog javnog natječaja i uz odluku općinskog vijeća. Održavanje nerazvrstanih cesta najvećim dijelom se odnosi na usluge čišćenja snijega, prijevoz i razgrtanje kamenog materijala, te košnju putnih jaraka. Kontrolu nad izvršenim radovima provodili su komunalni redar i načelnik Općine Đulovac.

### Željeznički promet<sup>5</sup>

Područjem Općine Đulovac prolazi željeznička pruga od značaja za lokalni promet L205 Banova Jaruga – Daruvar – Pčelić odvojnica (rasputnica), jednokolosječna, neelektrificirana. Pruga je namijenjena lokalnom putničkom prometu na području zapadne Slavonije i Podravine te lokalnom teretnom prometu prema potrebi, prugom se odvija mješoviti promet.

Službeno mjesto Đulovac kvalificirano je kao kolodvor, najveća dopuštena brzina na dionici Sirač – Pivnica iznosi 25 km/h, najveća dopuštena masa željezničkih vozila 16 tona/osovini, 5 tona/m.

Dotrajalost gornjeg ustroja na velikoj duljini pruge vrlo je velik problem, posebice na dionicama gdje su ugrađene dotrajale i tračnice zastarjelih tipova pa je jedini način sanacije cjelovita zamjena kolosijeka. Potrebno je obaviti odgovarajuću sanaciju i ojačanje mostova te održavati prugu u funkciji za potrebe teretnoga i putničkog prometa brzinama od 40 do 60 km/h. Ovisno o potrebama putničkog prometa, urediti postojeća i izgraditi nova stajališta te urediti odvodnju.

Slika 4. Karta pruga u Republici Hrvatskoj



Izvor: Strateški plan Općine Đulovac 2016.-2018.

<sup>5</sup> Strateški plan Općine Đulovac 2016.-2018.

### **Zračni promet**

Na području naselja Maslenjača uređena je poletno sletna staza za poljoprivredne zrakoplove.

### **Vodoopskrba<sup>6</sup>**

#### ***Vodovodna mreža***

Opskrba vodom na području općine Đulovac vrši se iz slijedećih izvora:

- iz vodoopskrbnog sustava grada Daruvara
- iz vodoopskrbnog sustava grada Virovitica
- kaptaža Puklica, kapaciteta 7 l/s
- kaptaža Škodinovac, kapaciteta 7 l/s
- kaptaža Gornja Vrijeska

Za kaptaže na području Općine Đulovac zaštita podzemne vode u vodonosniku provodit će se kroz dva stupnja zaštite. Prvi stupanj zaštite je izrada karte ugroženosti vodonosnika od onečišćenja s površine terena (u anglosaksonskoj terminologiji poznata pod nazivom "vulnerability map"), a sastavni je dio *Vodnogospodarske osnove*.

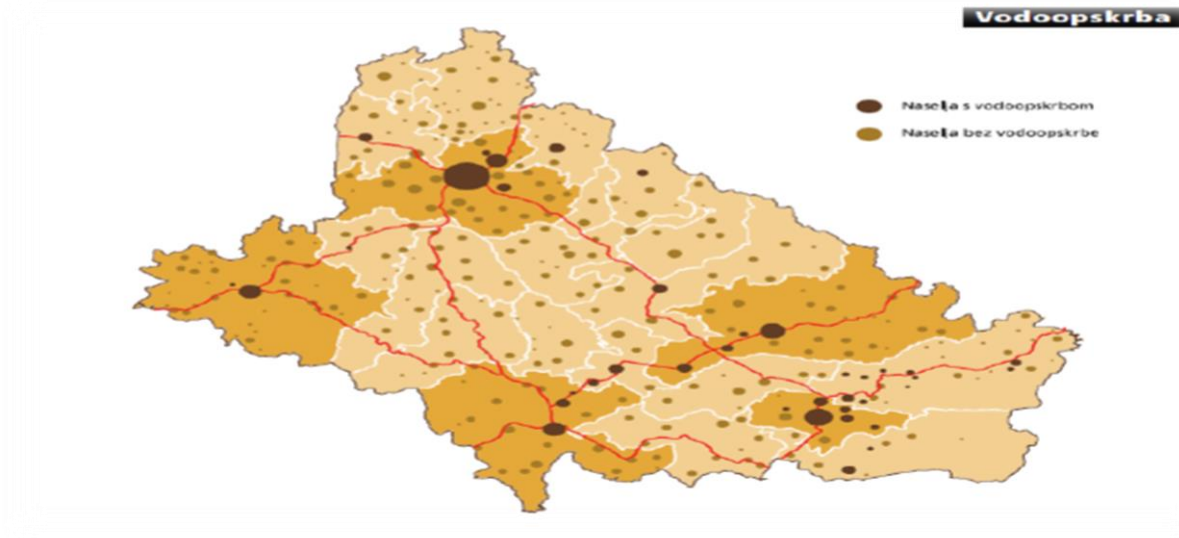
Karta ugroženosti vodonosnika od onečišćenja s površine temelji se na hidrogeološkim značajkama vodonosnog sustava, pri čemu ključnu ulogu ima tip vodonosnika s obzirom na debljinu i propusnost pokrovnih naslaga vodonosnika, njihova apsorpcijska svojstva, hidrogeološke karakteristike vodonosnika (hidrogeološki parametri), način i veličina napajanja vodonosnika (infiltracija padalina i/ili dotok iz vodotoka), te smjer i brzina toka podzemne vode.

Geokemijska karta pokazuje opterećenost tla različitim prirodnim i antropogenim onečišćenjima, koja mogu imati utjecaj na kakvoću podzemne vode. Ovim se kartama dodaju karte postojećeg korištenja prostora, koji uključuje postojeće aktivne i potencijalne izvore onečišćenja podzemne vode, poljoprivredne i šumske površine i slično.

---

<sup>6</sup> Strateški plan Općine Đulovac 2016.-2018.

Slika 5. Vodoopskrba na području Županije



Izvor: Prostorni plan Bjelovarsko-bilogorske županije, Bjelovar 2001.

Drugi stupanj zaštite predstavlja zaštita podzemne vode unutar priljevnih područja crpilišta koja se ostvaruje kroz zone sanitarne zaštite crpilišta koje detaljno propisuje "Pravilnik o zaštitnim mjerama i uvjetima za određivanje zona sanitarne zaštite izvorišta vode za piće". Veličina pojedinih zaštitnih zona prvenstveno temelji na hidrogeološkim značajkama zahvaćenog vodonosnika pri čemu ključnu ulogu ima tip vodonosnika s obzirom na debljinu i propusnost pokrovnih naslaga, način i veličinu napajanja vodonosnika, smjer i brzinu toka podzemne vode prema crpilištu, te purifikacijski kapacitet pokrovnih naslaga i vodonosnika.

Unutar priljevnog područja provodi se pasivna i aktivna zaštita. Pod pasivnom zaštitom podrazumijeva se bezuvjetna zabrana smještaja pojedinih objekata i/ili zabrana određenih aktivnosti. Pod aktivnom zaštitom podrazumijeva se redovito praćenje kakvoće podzemne vode na preljevnom području crpilišta, naročito nizvodno od aktivnih i potencijalnih onečišćivača prema crpilištu.

Na taj se način uspostavlja praćenje kakvoće podzemne vode s ciljem ranog upozorenja. Njime će se omogućiti pravovremeno registriranje onečišćenja podzemne vode, te poduzimanje različitih tehničkih mjera za sprečavanje prodora onečišćenja na crpilište, a time i u vodoopskrbni sustav (npr. izvedba hidrauličkih barijera bušenjem zdenaca i crpljenjem vode, te uklanjanjem onečišćenja iz vodonosnika). Vodne površine na području općine obuhvaćaju vodotok rijeke Ilove, potoke te odvodne, lateralne i natapne kanale. Za ove vodotoke planom se utvrđuje inundacijski pojas potreban za njihovo održavanje.

### **Gospodarenje otpadom<sup>7</sup>**

Komunalni otpad sa područja Općine odvozi se na uređeno odlagalište komunalnog otpada "Cerik" na području Grada Daruvara. Nakon uređenja Županijskog ili regionalnog centra za gospodarenje otpadom komunalni otpad sa područja Općine odlagat će se na tom odlagalištu.

Na području Općine evidentirano je više lokacija na kojima je nekontrolirano odlagan otpad. Nekontrolirana odlagališta će se sanirati izmještanjem otpada na uređeno odlagalište otpada. U većim naseljima Općine (Đulovac, Veliki Bastaji, Batinjani) planirano je postavljanje zelenih otoka sa spremnicima za odvojeno prikupljanje papira, metala, plastike, stakla i bio razgradljivog otpada. Zelene otoke treba uređivati uz glavne prometnice u naselju te do njih omogućiti pristup osobnih i teretnih vozila.

U gospodarskoj zoni u Đulovcu planirano je uređenje mini reciklažnog dvorišta (MRD) na površini od cca 250 m<sup>2</sup>. Mini reciklažno dvorište u pravilu treba opremiti slijedećom opremom:

- rolo kontejner za:
  - glomazni otpad pretežno metalnog sastava
  - glomazni otpad pretežno nemetalnog sastava
  - građevinski otpad od manjih zahvata u kućanstvima
  
- kontejneri za:
  - papir i karton
  - staklo
  - plastičnu ambalažu
  - metalnu ambalažu
  - istrošene baterije

Mini reciklažno dvorište treba urediti uz javnu prometnicu, te omogućiti pristup i parkiranje osobnih vozila sa prikolicom kojima će građani dovoziti otpad. MRD treba asfaltirati, opremiti separatorom ulja i masti i stupom za rasvjetu reflektorskog tipa.

---

<sup>7</sup> Izvješće o provedbi Plana gospodarenja otpadom Općine Đulovac za 2015. godinu, Đulovac, 2016.

Na području općine Đulovac postoji nelegalno odlagalište otpada „Cjepidlake“ koje se nalazi cca 1,5 km sjeverno od centra naselja Đulovac na k.č.br.311 k.o. Đulovac ukupne površine cca 1,5 Ha i na njemu se odlagao komunalni otpad 2007. i 2008. godine.

Od nadležne Uprave za graditeljstvo i komunalnu infrastrukturu, Odsjeka za graditeljstvo i prostorno uređenje Daruvar općina je ishodovala Lokacijsku dozvolu, klasa: 350-05/09-01/5, urbroj:2103/1-09/2-09-9 od 20. ožujka 2009., a sve prema Idejnom projektu za izdavanje lokacijske dozvole, zajedničke oznake projekta TD 73/08, od siječnja 2009. koji je izradio IPZ Uniprojekt TERRA d.o.o. iz Zagreba.

Projektantska kuća IPZ Uniprojekt TERRA d.o.o. iz Zagreba izradila je i glavni projekt sanacije i zatvaranja odlagališta otpada Cjepidlake i prema troškovniku radova procijenjena vrijednost radova na sanaciji i zatvaranju odlagališta iznosila je cca. 3.000.000,00 kuna od čega je Općina Đulovac trebala osigurati 20% sredstava, a ostatak Fond za zaštitu okoliša.

Za izdavanje građevinske dozvole trebalo je priložiti dokaz da investitor ima pravo graditi na obuhvatu zahvata na kojem namjerava graditi. Kako je predmetna k.č. u vlasništvu Republike Hrvatsku ožujku 2010. je od tadašnjeg Središnjeg ureda za upravljanje državnom imovinom zatraženo donošenje Odluke o osnivanju prava građenja na k.č.br 311, k.o. Đulovac u vlasništvu RH u korist Općine Đulovac. Odluka do danas nije donesena te se dalje nije išlo sa realizacijom projekta sanacije i zatvaranja otpada „Cjepidlake“.

U međuvremenu je lokacijska dozvola istekla te je Općina sa Fondom za zaštitu okoliša potpisala novi Ugovor o neposrednom sudjelovanju Fonda za zaštitu okoliša i energetske učinkovitost u financiranju usluga izrade projektne dokumentacije potrebne za prijavu projekta sanacije odlagališta komunalnog otpada „Cjepidlake“ na sufinanciranje iz EU Kohezijskog fonda davanjem pomoći.

Temeljem istog Općina je provela postupak javne nabave bagatelne vrijednosti za pružanjem usluga izrade projektne dokumentacija-sanacija odlagališta otpada Cjepidlake koji uključuje: Izradu Elaborata zaštite okoliša za potrebe provedbe postupka ocjene o potrebi procjene utjecaja zahvata na okoliš i ishođenje Rješenja nadležnog tijela, Izradu Idejnog projekta sanacije odlagališta otpada „Cjepidlake“ i ishođenje lokacijske dozvole, Izradu Glavnog projekta sanacije odlagališta otpada „Cjepidlake“ i ishođenje potvrda glavnog projekta i građevinske dozvole.

#### 4.4. Prirodna i kulturno-povijesna baština

##### *Prirodne vrijednosti*

Na području Općine Đulovac nema područja zaštićenih temeljem Zakona o zaštiti prirode, kao ni područja predviđenih za zaštitu prema bazi evidentiranih područja Državnog zavoda za zaštitu prirode.

##### *Ekološka mreža*

U Hrvatskoj je Ekološka mreža propisana Zakonom o zaštiti prirode (NN 80/13), a proglašena Uredbom o proglašenju ekološke mreže (N.N. 124/13), te predstavlja sustav međusobno povezanih ili prostorno bliskih ekološki značajnih područja važnih za ugrožene vrste i staništa, koja uravnoteženom bio-geografskom raspoređenošću značajno pridonose očuvanju prirodne ravnoteže i biološke raznolikosti, odnosno predstavlja područja ekološke mreže Europske unije Natura 2000 u Republici Hrvatskoj. Uredbom o proglašenju ekološke mreže propisane su i smjernice za mjere zaštite čija provedba osigurava postizanje i održavanje povoljnog stanja ciljeva očuvanja svakog područja ekološke mreže.

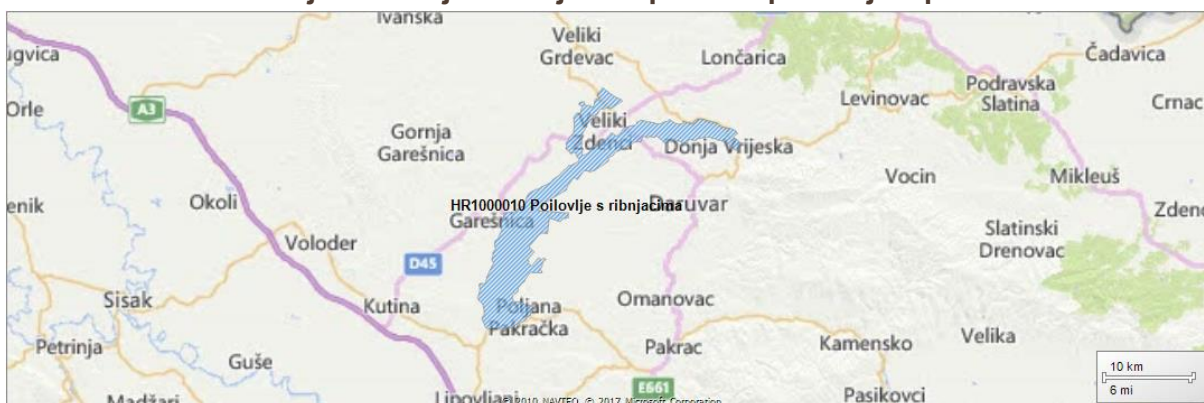
Područja ekološke mreže sukladno EU ekološkoj mreži NATURA 2000 podijeljena su na područja važna za divlje svojte i stanišne tipove (potencijalna "SAC" područja – Special Areas of Conservation) te međunarodno važna područja za ptice (potencijalna "SPA" područja – Special Protection Areas). Unutar ekološke mreže njezini dijelovi povezuju se prirodnim ili umjetnim koridorima. Ekološki koridor je ekološka sastavnica ili niz takvih sastavnica koje omogućuju kretanje populacijama živih organizama od jednog lokaliteta do drugog. Područja važna za divlje svojte i stanišne tipove kao i sva međunarodno važna područja za ptice, predstavljaju potencijalna područja NATURA 2000.

Tablica 12. Područja ekološke mreže RH na području Općine Đulovac

EU EKOLOŠKE MREŽE NATURA 2000			
R.b.	Vrsta područja	Naziv područja	Oznaka
1.	Područja očuvanja značajna za ptice – POP (Područja posebne zaštite – SPA)	Poivoljje s ribnjacima	HR1000010
2.	Područja očuvanja značajna za vrste i stanišne tipove – POVS (Područja od značaja za Zajednicu – SCI)	Ilova	HR2001216
3.	Područja očuvanja značajna za vrste i stanišne tipove – POVS (Područja od značaja za Zajednicu – SCI)	Livade kod Grubišnog Polja	HR2001293

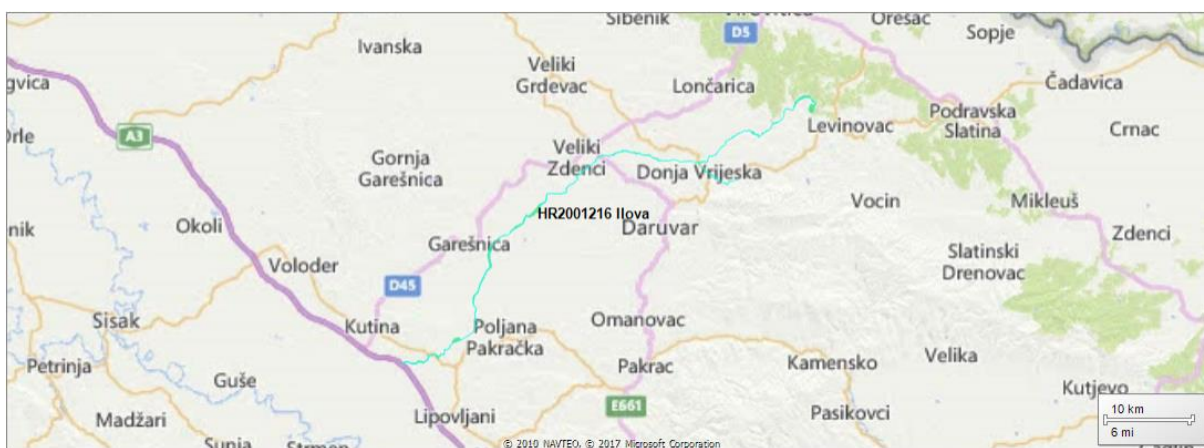
Izvor: <http://www.bioportal.hr/gis/>

Slika 6. Područje očuvanja značajno za ptice na području Općine Đulovac



Izvor: <http://www.bioportal.hr/gis/>

Slika 7. Područje očuvanja značajno za vrste i stanišne tipove na području Općine Đulovac



Izvor: <http://www.bioportal.hr/gis/>

Slika 8. Područje očuvanja značajno za vrste i stanišne tipove na području Općine Đulovac



Izvor: <http://www.bioportal.hr/gis/>

S obzirom da se radi o području koje je dio Ekološke mreže koja je proglašena Uredbom Vlade RH (N.N. 124/2013), u slučaju zahvata koji mogu bitno utjecati na ekološko značajno područje ili zaštićenu prirodnu vrijednost, sukladno čl. 36. Zakona o zaštiti prirode, potrebno je provesti ocjenu prihvatljivosti zahvata na prirodu, a prema Pravilniku o ocjeni prihvatljivosti zahvata za prirodu (NN 89/07).

### ***Kulturna dobra***

Zaštita i očuvanje kulturnih dobara obveza je temeljena na zakonskim odredbama, ali i osjećaju odgovornosti svake zajednice da njeguje i čuva svoja kulturna dobra. Kulturno - prirodna baština predstavlja temelj identiteta i dokaz kontinuiteta sredine, pa ju je potrebno zaštititi od svake daljnje devastacije i degradacije njenih temeljnih vrijednosti. Kao dio životne sredine, izložene trajnom utjecaju i pritiscima, zbog svoje je fizičke strukture naročito osjetljiva i sklona propadanju.

Zaštićenom kulturno-povijesnom baštinom smatraju se spomenici kulture i druga kulturna dobra koja su na osnovni posebnog zakona proglašena zaštićenima. Mjere zaštite kulturnih dobara propisane su Zakonom o zaštiti i očuvanju kulturnih dobara.

Kulturna dobra bez obzira na vlasništvo, preventivnu zaštitu ili registraciju uživaju zaštitu prema odredbama Zakona o zaštiti i očuvanju kulturnih dobara (NN 66/99, 151/03, 157/03, 100/04, 87/09, 88/10, 61/11, 25/12, 136/12, 157/13, 152/14, 98/15).

Sva Zakonom zaštićena kulturna dobra moraju biti na stručno prihvatljiv način uključena u budući razvitak područja Općine.

Za poduzimanje radnji na nepokretnom kulturnom dobru, kao i na području prostornih međa kulturnog dobra potrebno je pribaviti posebne uvjete zaštite kulturnog dobra od strane nadležnog Konzervatorskog odjela. Ako izvođač radova poduzme radnju na kulturnom dobru, za koju je potrebno prethodno odobrenje ili je poduzme protivno tom odobrenju, nadležni će Konzervatorski odjel privremeno obustaviti rješenjem takvu radnju.

Dobro za koje prema Zakonu nije utvrđeno da je pod zaštitom kao kulturno dobro (dobro lokalnog značenja), predstavničko tijelo Općine može proglasiti zaštićenim ako se nalazi na području Općine, a način njegove zaštite utvrđuje se uz prethodnu suglasnost nadležnog Konzervatorskog odjela.

Zaštićenom kulturno – povijesnom baštinom smatraju se spomenici kulture i druga kulturna dobra koja su na osnovni posebnog zakona proglašena zaštićenima. Mjere zaštite kulturnih dobara propisane su Zakonom o zaštiti i očuvanju kulturnih dobara.

Smjernice za uređenje, mjere zaštite i način prezentacije kulturno povijesne baštine Općine Đulovac, određuje nadležna ustanova - Konzervatorski odjel u Bjelovaru.

Slijedeća tablica prikazuje građevine i ostala kulturna dobra koja su registrirana kao nepokretna kulturna dobra na području Općine Đulovac.

Tablica 13. Popis zaštićenih kulturnih dobara na području Općine

Oznaka dobra	Mjesto	Naziv	Pravni status	Klasifikacija	Vrsta kulturnog dobra
Z-5263	Dobra Kuća	Stari grad Dobra kuća	Zaštićeno kulturno dobro	Profana graditeljska baština	Nepokretno kulturno dobro - pojedinačno
ROS-0040-1969	Donja Vrijeska	Crkva Sv. Ane	Zaštićeno kulturno dobro	Sakralna graditeljska baština	Nepokretno kulturno dobro - pojedinačno
Z-5196	Koreničani	Crkva Sv. Nikole	Zaštićeno kulturno dobro	Sakralna graditeljska baština	Nepokretno kulturno dobro - pojedinačno
P-4363	Kravljak	Arheološko nalazište "Kravljak"	Preventivno zaštićeno kulturno dobro	Arheološka baština	Nepokretno kulturno dobro - pojedinačno
ROS-0459-1974	Veliki Bastaji	Arheološko nalazište "Cijepci"	Zaštićeno kulturno dobro	Arheološka baština	Nepokretno kulturno dobro - pojedinačno
Z-5190	Veliki Bastaji	Crkva Sv. Georgija	Zaštićeno kulturno dobro	Sakralna graditeljska baština	Nepokretno kulturno dobro - pojedinačno
ROS-0049-1970	Veliki Bastaji	Stari grad Stupčanica	Zaštićeno kulturno dobro	Profana graditeljska baština	Nepokretno kulturno dobro - pojedinačno

Izvor: <http://www.min-kulture.hr/default.aspx?id=6212>

**„Stari grad Dobra kuća** - Sjeveroistočno od Daruvara nalaze se ostaci srednjovjekovnog utvrđenog grada Dobra kuća. Unutar zidova tlocrtno nepravilnog oblika nalazi se glavna kula. Ona je pravilnog, četvrtastog oblika, sa zidovima debljine do 1.5 metara. Sagrađena je na živoj stijeni. Ulaz u kulu se nalazio na prvome katu. Još su vidljivi tragovi prostorija koje su se nalazile unutar palasa te cisterne uklesane u stijeni. Utvrda se prvi puta spominje 1335. godine kao kraljevsko dobro. Stari grad je mijenjao vlasnike iz različitih plemićkih obitelji do 1542. kada prestaje funkcionirati nakon osmanlijskog napada.

**Crkva Sv. Ane** - Sagrađena je kao samostanska pavlinska crkva u 15. st. Početkom 18. stoljeća pretvorena je u pravoslavnu. Crkva je jednobrodna s poligonalnim svetištem, kontraforima, šiljato zaključenim prozorima te kamenim gotičkim portalima. Obnavljana polovicom 19. te početkom 20. st. Klasicistički ikonostas dobiva početkom 20. stoljeća, a ikone na njemu izveo je Marko Peroš 1905. godine.

**Crkva Sv. Nikole** - Barokna crkva sagrađena je u 18.st. kao jednobrodna građevina s polukružnom apsidom i zvonikom na zapadnom pročelju nadvišenim piramidalnom kapom koja je 1938. zamijenila baroknu lukovicu. Središnji dio glavnog pročelja rizalitno je istaknut, a zabat ukrašen stupićima i križevima. Polukružno zaključen portal oblikovan je klesancima.

**Arheološko nalazište "Kravljak"** - Na širem prostoru zaseoka Kravljak kraj Đulovca nalazi se nekropola tumula-grobnih humaka od kojih tri imaju monumentalne razmjere. Na tulumu 2 vidljiva su oštećenja s bočne strane. Humci variraju u veličini i promjer im se kreće od nekoliko metara do preko 30 metara, a sačuvane su visine od 1 do 8 metara. Radi se o neistraženom lokalitetu halštatske grupe Kaptol. Riječ je o izuzetnoj, dosad neistraženoj cjelini halštatske kulture u okviru čitave Hrvatske.

**Arheološko nalazište "Cijepci"** - Nalazište se nalazi na području općine Đulovac, južno od sela Veliki Bastaji. Na lokalitetu su vršena probna arheološka istraživanja koja su pokazala da se radi o antičkom građevinskom kompleksu, vjerojatno villa rustica. Pronađena je velika količina građevinskog materijala, žbuke oslikane floralnim ornamentima te dijelovi mozaika.

**Crkva Sv. Georgija** - Crkva je jednobrodna kasnobarokna svođena građevina užeg zaobljenog svetišta sa zvonikom pred zapadnim pročeljem sagrađena u 18.st. Natkrivena je dvostrešnim limenim krovom, dok je zvonik nadvišen lukovicom. U unutrašnjosti se nalazi vrijedan inventar među kojim se ističe ikonostas s rokoko motivima iz 1785. godine autora Mojsija Subotića.

**Stari grad Stupčanica** - Srednjovjekovni stari grad Stupčanica smješten je u šumi do koje se dolazi putem iz sela Veliko Vukovije. Sačuvani su ostaci arhitekture i obrambenog zida. Objekt koji dominira lokalitetom je središnja branič kulom, četverkutnog oblika, sačuvana u visini od 19 metara. Unutar kule također su sačuvani i dijelovi kamenog stubišta. Stari grad se spominje kao dobro obitelji Tiboldovića. Korišten je do 1542. godine.<sup>8</sup>

<sup>8</sup> Stranice Ministarstva kulture na adresi: [www.min-kulture.hr](http://www.min-kulture.hr), rubrika: Kulturna baština, pod rubrika: Registar kulturnih dobara

## 4.5. Gospodarstvo

**Gospodarske značajke područja Općine Đulovac**

Gospodarska snaga Općine Đulovac ogleda se u poljoprivrednoj i prerađivačkoj djelatnosti. Vinogradarstvo i stočarstvo se pri tome ističu kao najvažnije poljoprivredne aktivnosti. Prerađivačka industrija koncipirana je na iskorištavanju prirodnih resursa i to na iskorištavanju drveta za proizvodnju drvene ambalaže. Najveći broj gospodarskih subjekata upravo su ugostiteljski objekti manjih kapaciteta s trenutnom nemogućnošću za prihvat većeg broja turista.

Agrarna struktura na području Općine Đulovac ne razlikuje se bitno od one u Hrvatskoj. Prosječna veličina obiteljskih gospodarstava je 3,6 ha korištene površine što je, iako iznad hrvatskog prosjeka, mala površina. Loša je strana i veliki broj malih čestica. Jedno domaćinstvo ima u prosjeku osam zemljišnih čestica, dok zemljišta većih gospodarstava imaju puno više čestica (npr. ona preko 20 ha čak 12 čestica).

Tablica 14. Ukupno korišteno poljoprivredno zemljište

Ukupno korišteno poljoprivredno zemljište	Oranice i vrtovi	Povrtnjaci	Livade	Pašnjaci	Voćnjaci	Vinogradi	Rasadnici i vrbici
2.193,82	1.182,97	10,62	705,56	230,36	58,50	5,54	0,27

Izvor: www.dzs.hr, Popis poljoprivrede 2003. godine

Usitnjenost zemljišnog posjeda, veličine parcela i veličine stočarskih stada su otežavajući, ali ne i presudni ograničavajući čimbenici razvoja poljoprivredne proizvodnje. Budući razvoj primarne poljoprivredne proizvodnje treba gledati prvenstveno u održivom tradicijskom razvoju stočarstva.

Raslojavanje agrarnog sela je logičan proces. U takvim okolnostima poljoprivredna proizvodnja odvijat će se sa znatno manjim brojem proizvođača na postupno sve većim površinama. Nositelji poljoprivredne djelatnosti na području Općine su obiteljska poljoprivredna gospodarstva. U Općini Đulovac prema popisu stanovništva 2001. godine bilo je 836 poljoprivrednih gospodarstava, dakle otprilike (78% kućanstava) posjeduju poljoprivredno gospodarstvo.

Vrlo je mali udio gospodarstava sa površinama većim od 10 ha (2,24%), dok najveći dio gospodarstava raspolaže sa površinama manjim od 1 ha (42,11%). Može se zaključiti da je većina obiteljskih gospodarstava prema svojoj površini, proizvodnim kapacitetima u poljoprivrednoj proizvodnji i ostvarenim ekonomskim rezultatima vrlo mala te uglavnom proizvode samo za potrebe svog kućanstva.

Zbog neatraktivnosti današnjeg ekstenzivnog oblika poljoprivredne djelatnosti na području Općine, kao i nedovoljne brige za ruralni razvoj i popularizaciju tradicijskog seljačkog načina života, kod obiteljskih gospodarstava sve češće se javljaju neobrađene površine. Stoga će primarni cilj u razvoju poljoprivredne djelatnosti ovog područja biti osuvremenjivanje obiteljskih gospodarstava.

**Slika 9. Broj kućanstava prema vrsti poljoprivredne proizvodnje**

Veličina površine	Broj kućanstava	Broj kućanstava prema vrsti poljoprivredne proizvodnje					
		Uzgoj žitarica, industrijskog i krmnog bilja	Uzgoj povrća, cvijeća, ukrasnog bilja sjemenja i sadnog materijala	Uzgoj voća i grožđa	Uzgoj puževa, kunića i dr.	Uzgoj riba	Uzgoj i iskorištavanje šuma
Bez zemlje	236	5	1	-	1	-	-
Do 0,1 ha	44	2	6	1	-	-	-
Od 0,11-0,5 ha	174	42	36	2	-	-	-
Od 0,51-1 ha	134	68	22	2	-	-	-
Od 1,01-3 ha	237	116	25	3	1	-	8
Od 3,01-5 ha	99	53	10	2	-	-	9
Od 5,01-8 ha	96	53	7	2	-	-	5
Od 8,01-10 <sup>+</sup> ha	28	22	1	1	1	-	4
Preko 10 ha	24	16	1	2	1	-	2
<b>UKUPNO</b>	<b>1.072</b>	<b>377</b>	<b>109</b>	<b>15</b>	<b>4</b>	<b>-</b>	<b>28</b>

Izvor: Strateški plan Općine Đulovac 2016.-2018.

U Općini Đulovac jedan od nedostataka su obiteljska gospodarstva prosječno male površine što predstavlja najveći ograničavajući čimbenik za razvoj poljoprivredne djelatnosti na ovom području.

Gospodarstvo je sa svim svojim segmentima od presudnog značaja za budući rast i razvoj ali kad je u pitanju Općina Đulovac naglasak treba staviti na razvoj malog poduzetništva vezanog uz poljoprivredu i prateće prerađivačke djelatnosti te različite oblike turizma (seoski, ekološki, lovni) i šumarstvo. Osiguravanjem površina za smještaj ovih djelatnosti omogućit će se zapošljavanje domicilnog stanovništva i zaustavljanje procesa depopulacije.

S obzirom na važnost obiteljskih gospodarstava za ukupno gospodarstvo Općine Đulovac, vrlo važnu ulogu u budućem razvoju Općine imat će transformacija tradicionalne poljoprivredne proizvodnje prema zahtjevima potrošača, odnosno bržeg prilagođavanja obiteljskih gospodarstava tržišnom gospodarskom sustavu, a sve u okvirima koncepta održivog razvoja. To će se postići okrupnjavanjem posjeda, boljom primjenom suvremenih dostignuća i tehnologija te specijalizacijom za određene tipove poljodjelske proizvodnje.

### Šume

U Šumskogospodarskoj osnovi područja utvrđuje se ekološka, gospodarska i socijalna podloga za biološko poboljšanje šuma i povećanje šumske proizvodnje. Cilj gospodarenja šumama u Republici Hrvatskoj je održivo i skladno korištenje svih funkcija šuma i trajno poboljšavanje njihova stanja. Treba spomenuti Hrvatske šume koje gospodare šumama Papuka i Bilogore, te koji su značajan proizvođač drvne mase. Najčešće vrste su: obična bukva, hrast kitnjak, obični grab, bagrem i crna joha.

Tablica 15. Površine šuma Općine Đulovac

Površina šuma u ha	Općina Đulovac
Privatno	9,095
Državno	67,62
<b>Ukupno</b>	<b>76,715</b>

Izvor: www.dzs.hr

Šumske površine i nastanjenost divljači predstavljaju potencijal za razvoj lovstva na području Općine. Zbog svojih ekoloških vrijednosti šume predstavljaju i značajan potencijal za razvitak lovnog, izletničkog i rekreacijskog turizma koji tu postoji već nekoliko desetljeća, ali nije u dovoljnoj mjeri valoriziran.

Šume na području Općine Đulovac nemaju samo privredni, već i općekorisni značaj koji se očituje u zaštiti vlastitog tla, ublažavanju klime, odnosno nepoželjnih posljedica poplava i jakih vjetrova, reguliranju ukupnog vodnog režima područja, osiguravanju pitkosti podzemnih voda, stvaranju kisika i pročišćavanju zraka, te pružanju nenadoknadivog prostora za rekreaciju, sportske aktivnosti i turizam (osobito lovni).

***Ekonomski razvoj i socijalno gospodarska struktura***

Postupak ocjenjivanja indeksa razvijenosti i stupnja razvijenosti provodi se temeljem Zakona o regionalnom razvoju Republike Hrvatske („Narodne novine“ broj 147/14) koji je stupio na snagu 01.siječnja 2015.godine i Uredbe o indeksu razvijenosti („Narodne novine“ broj 63/10 i 158/13). Odluka o razvrstavanju jedinica lokalne i područne (regionalne) samouprave prema stupnju razvijenosti (»Narodne novine«, br. 158/13.) ostaje na snazi pet godina od stupanja na snagu navedenog Zakona.

Indeks razvijenosti izračunava se na temelju pet pokazatelja (stope nezaposlenosti, dohotka po stanovniku, proračunskih prihoda jedinice lokalne odnosno područne (regionalne) samouprave po stanovniku, općeg kretanja stanovništva i stope obrazovanosti) koji u različitim omjerima utječu na njegovu vrijednost. Stupanj razvijenosti izračunava se na temelju indeksa razvijenosti svake 3 godine.

Prema Odluci o razvrstavanju, na županijskoj razini, jedinice područne (regionalne) samouprave razvrstavaju se prema indeksu razvijenosti i to prema prosjeku RH u: I. skupinu <75% prosjeka RH, II. skupinu od 75% do 100% prosjeka RH, III. skupinu od 100% do 125% prosjeka RH i IV. skupinu >125% prosjeka RH.

Na lokalnoj razini, jedinice lokalne samouprave razvrstavaju se prema indeksu razvijenosti prosjeka RH u: I. skupinu <50% prosjeka RH, II. skupinu od 50% do 75% prosjeka RH, III. skupinu od 75% do 100% prosjeka RH, IV. skupinu od 100% do 125% prosjeka RH i V. veća >125% prosjeka RH.

Zakonom o regionalnom razvoju Republike Hrvatske („Narodne novine“ broj 147/14) i Odlukom o razvrstavanju jedinica lokalne i područne (regionalne) samouprave prema stupnju razvijenosti („Narodne novine“ broj 158/13) Bjelovarsko-bilogorska županija uvrštena je u I. skupinu jedinica područne (regionalne) samouprave, a Općina Đulovac u I. skupinu jedinica lokalne samouprave čija je vrijednost indeksa razvijenosti manja od 50% prosjeka Republike Hrvatske. Indeks razvijenosti Bjelovarsko-bilogorske županije iznosi 23,29%, a indeks razvijenosti Općine Đulovac 35,39%.

Tablica 16. Pokazatelji razvijenosti Općine Đulovac

OPĆINA ĐULOVAC (potpomognuto područje)	Vrijednosti osnovnih pokazatelja	Prosječni dohodak percapita (2010.-2012.)	16.305
		Prosječni izvorni prihodi percapita (2010.-2012.)	520
		Prosječna stopa nezaposlenosti (2010.-2012.)	41,9%
		Kretanje stanovništva (2010.-2012.)	86,0
		Udio obrazovanog stanovništva 16 – 65 godina (2011.)	36,51%
	Vrijednosti standardiziranih pokazatelja	Prosječni dohodak percapita (2010.-2012.)	42,5%
		Prosječni izvorni prihodi percapita (2010.-2012.)	10,8%
		Prosječna stopa nezaposlenosti (2010.-2012.)	33,4%
		Kretanje stanovništva (2010.-2012.)	76,9%
		Udio obrazovanog stanovništva 16 – 65 godina (2011.)	10,5%
	Indeks razvijenosti i skupine	Indeks razvijenosti	35,39%
		Skupine	<50%
			I.

Izvor:

<https://razvoj.gov.hr/UserDocsImages//arhiva/Regionalni%20razvoj//Vrijednosti%20indeksa%20razvijenosti%20i%20pokazatelja%20za%20izra%C4%8Dun%20indeksa%20razvijenosti%20na%20lokalnoj%20razini%202013..pdf>

### Gospodarska osnova Općine Đulovac

Gospodarstvo sa svim svojim segmentima od iznimnog je značaja za budući rast i razvoj. U svrhu ostvarenja razvoja i osiguranja održivog gospodarskog rasta, Općina Đulovac trebala bi se fokusirati na razvoj malog poduzetništva vezanog uz poljoprivredu i prateće prerađivačke djelatnosti te turizam i šumarstvo.

Na temelju podataka Hrvatske gospodarske komore, a prema parametrima veličine i broja pravnih oblika, na području Općine Đulovac registrirane su 46 tvrtke, od čega je aktivnih 15 i prema veličini, spadaju u mala poduzeća. Od ukupno 15 aktivnih poduzeća, prema pravnom ustrojbenom obliku, najviše je društava s ograničenom odgovornošću (13) a zatim j.d.o.o. (2).

Tablica 17. Zaposleni prema djelatnostima u Općini Đulovac

Djelatnost prema NKD-u	Zaposleno stanovništvo	
	broj	%
Poljoprivreda, šumarstvo i ribarstvo	614	60,49
Rudarstvo i vađenje	2	0,20
Prerađivačka industrija	36	3,55
Opskrba električnom energijom, plinom, parom i klimatizacija	3	0,30
Opskrba vodom; uklanjanje otpadnih voda; gospodarenje otpadom te djelatnosti sanacije okoliša	7	0,69
Građevinarstvo	171	16,85
Trgovina na veliko i malo, popravak motornih vozila i motocikala	46	4,53
Prijevoz i skladištenje	29	2,86
Djelatnost pružanja smještaja te priprema i usluživanje hrana	21	2,07
Informacije i komunikacije	2	0,20
Financijske djelatnosti i djelatnosti osiguranja	2	0,20
Poslovanje nekretninama	2	0,20
Stručne, znanstvene i tehničke djelatnosti	8	0,79
Administrativne i pomoćne uslužne djelatnosti	2	0,20
Javna uprava i obrana; obvezno socijalno osiguranje	23	2,27
Obrazovanje	22	2,17
Djelatnosti zdravstvene zaštite i socijalne skrbi	19	1,87
Umjetnosti, zabava i rekreacija	3	0,30
Ostale uslužne djelatnosti	1	0,10
Djelatnosti kućanstava kao poslodavca, djelatnosti kućanstva koja proizvode različitu robu i obavljaju različite usluge za vlastite potrebe	-	-
Djelatnost izvanteritorijalnih organizacija i tijela	-	-
Nepoznato	2	0,20
<b>Ukupan broj zaposlenih</b>	<b>1.015</b>	<b>100</b>

Izvor: <http://www.dzs.hr/>; Popis stanovništva 2011.godine

Godine 2011. u Općini Đulovac najveći udio zaposlenih činile su osobe zaposlene u primarnom sektoru (poljoprivreda, šumarstvo i ribarstvo) u kojemu je radilo 60,49% zaposlenih Općine Đulovac, zatim slijede djelatnosti sekundarnog sektora (građevinarstvo, prerađivačka industrija, rudarstvo, elektroopskrba, vodoopskrba) sa udjelom od 21,58%.

### Vanjskotrgovinska razmjena

Što uspješnije uključivanje u međunarodnu robnu razmjenu, zasnovano na ekonomskim načelima tržišne ekonomije, predstavlja stratešku zadaću svakog gospodarstva. To podrazumijeva izvoz konkurentnih, tržištu prihvatljivih proizvoda i usluga na profitabilnoj osnovi sa stalnim nastojanjima da se u konačnici ostvari pozitivna bilanca u vanjskotrgovinskoj razmjeni.

Gospodarski rast nije moguć ako su proizvođači ograničeni samo na domaće tržište, što se posebno odnosi na zemlje s malim tržištem kao što je Republika Hrvatska. S tim u vezi, gospodarski rast RH, pa tako i Bjelovarsko-bilogorske županije i Općine Đulovac, kao i izgledi za otvaranje radnih mjesta vezani su za proizvodnju roba i usluga, a time i više nego ikada prije, za izvoz odnosno globalnu ekonomiju.

U slijedećim tablicama prikazani su podaci o izvozu i uvozu Bjelovarsko-bilogorske županije i Općine Đulovac ostvarenom u 2011. i 2012. godini.

**Tablica 18. Ostvareni izvoz u BBŽ i Općini Đulovac (u tisućama kuna)**

OSTVARENI IZVOZ					
Županija/gradovi i općine	Godine				Indeksi
	2009.	2010.	2011.	2012.	12/11
Republika Hrvatska	55.272.198	64.891.583	71.234.060	72.380.725	101,7
BBŽ	703.868	715.312	733.346	741.899	101,2
Općina Đulovac	-	-	-	404	-

Izvor: [http://www.dzs.hr/Hrv\\_Eng/publication/2011/04-02-05\\_01\\_2011.htm](http://www.dzs.hr/Hrv_Eng/publication/2011/04-02-05_01_2011.htm);  
[http://www.dzs.hr/Hrv\\_Eng/publication/2013/04-02-04\\_01\\_2013.htm](http://www.dzs.hr/Hrv_Eng/publication/2013/04-02-04_01_2013.htm)

**Tablica 19. Ostvareni uvoz u BBŽ i Općini Đulovac (u tisućama kuna)**

OSTVARENI UVOZ					
Županija/gradovi i općine	Godine				Indeksi
	2009.	2010.	2011.	2012.	12/11
Republika Hrvatska	111.751.098	110.296.840	121.036.155	121.899.363	100,7
BBŽ	1.050.973	823.740	873.822	972.627	111,3
Općina Đulovac	270	219	11	994	9.036,4

Izvor: [http://www.dzs.hr/Hrv\\_Eng/publication/2011/04-02-05\\_01\\_2011.htm](http://www.dzs.hr/Hrv_Eng/publication/2011/04-02-05_01_2011.htm);  
[http://www.dzs.hr/Hrv\\_Eng/publication/2013/04-02-04\\_01\\_2013.htm](http://www.dzs.hr/Hrv_Eng/publication/2013/04-02-04_01_2013.htm)

U 2012. godini u Bjelovarsko-bilogorskoj županiji ostvaren je uvoz u iznosu od 972.627.000,00 kn što je za 11,3% više u odnosu na prethodnu godinu, no udio uvoza Županije u uvozu RH iznosio je svega 0,80%. Istodobno 2012.godine je u RH uvezeno roba u iznosu od 121.899.363.000,00 kn što je za 0,7% više u odnosu na 2011. godinu. Općina Đulovac 2012. godine, uvezla je robe u vrijednosti 994.000,00 kn, što je uspoređujući sa prethodnom 2011. veliko povećanje. Općina Đulovac u 2012. godini sudjeluje sa 0,10% u ukupnom uvozu Bjelovarsko-bilogorske županije.

Tablica 20. Bilanca vanjsko – trgovinske razmjene (u tisućama kuna)

Elementi	BBŽ		Općina Đulovac	
	2011.	2012.	2011.	2012.
1. Izvoz	733.346	741.899	-	404
2. Uvoz	873.822	972.627	11	994
3. Bilanca	-140.476	-230.728	-11	-590
4. Pokrivenost uvoza izvozom	83,92	76,28	-	40,64

Izvor: [http://www.dzs.hr/Hrv\\_Eng/publication/2011/04-02-05\\_01\\_2011.htm](http://www.dzs.hr/Hrv_Eng/publication/2011/04-02-05_01_2011.htm);  
[http://www.dzs.hr/Hrv\\_Eng/publication/2012/04-02-05\\_01\\_2012.htm](http://www.dzs.hr/Hrv_Eng/publication/2012/04-02-05_01_2012.htm);  
[http://www.dzs.hr/Hrv\\_Eng/publication/2013/04-02-04\\_01\\_2013.htm](http://www.dzs.hr/Hrv_Eng/publication/2013/04-02-04_01_2013.htm)

Vezano za vanjskotrgovinsku razmjenu na razini Općine Đulovac treba ciljano djelovati u smjeru promjene nepovoljnog odnosa u korist izvoza, a prije svega, onih roba koje kvalitetom odskoče od uvezenih te na taj način treba jačati domaću proizvodnju, a i sačuvati radna mjesta. Na razini Općine u 2011. godini pokrivenosti uvoza izvozom nije bilo, dok je u 2012. godini pokrivenost iznosila svega 40,64%.

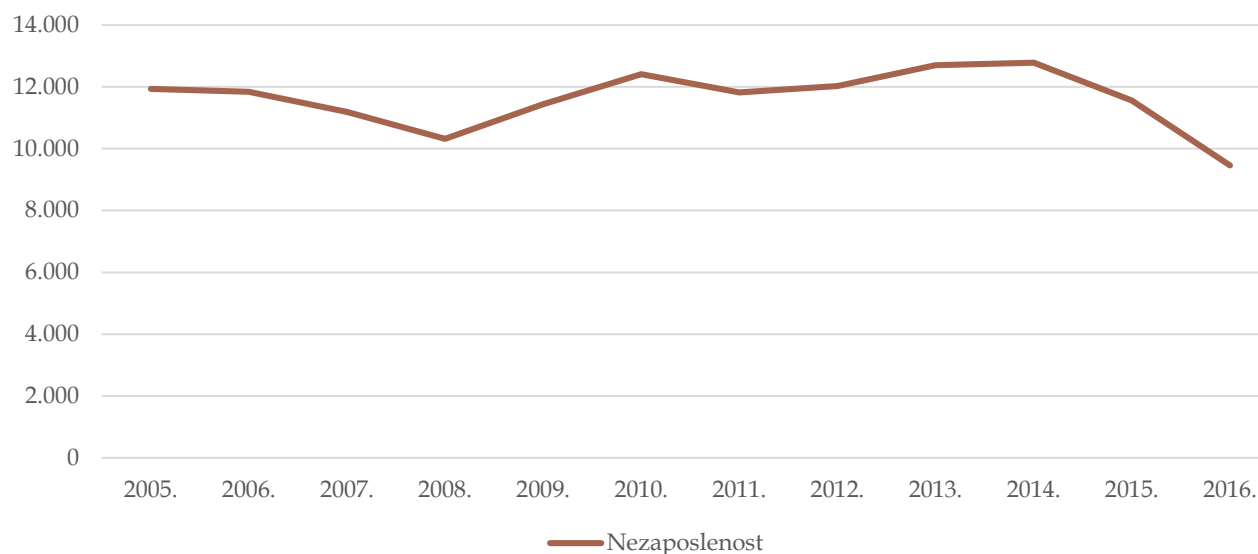
**Zaposlenost i nezaposlenost**

**Tablica 21. Prosječna nezaposlenost u BBŽ i Općini Đulovac u razdoblju od 2005.-2016.**

	2005.	2006.	2007.	2008.	2009.	2010.	2011.	2012.	2013.	2014.	2015.	2016.
<b>BBŽ</b>	11.936	11.845	11.185	10.323	11.442	12.416	11.826	12.031	12.702	12.785	11.566	9.455
<b>Općina Đulovac</b>	476	487	473	452	523	592	606	642	703	705	635	580

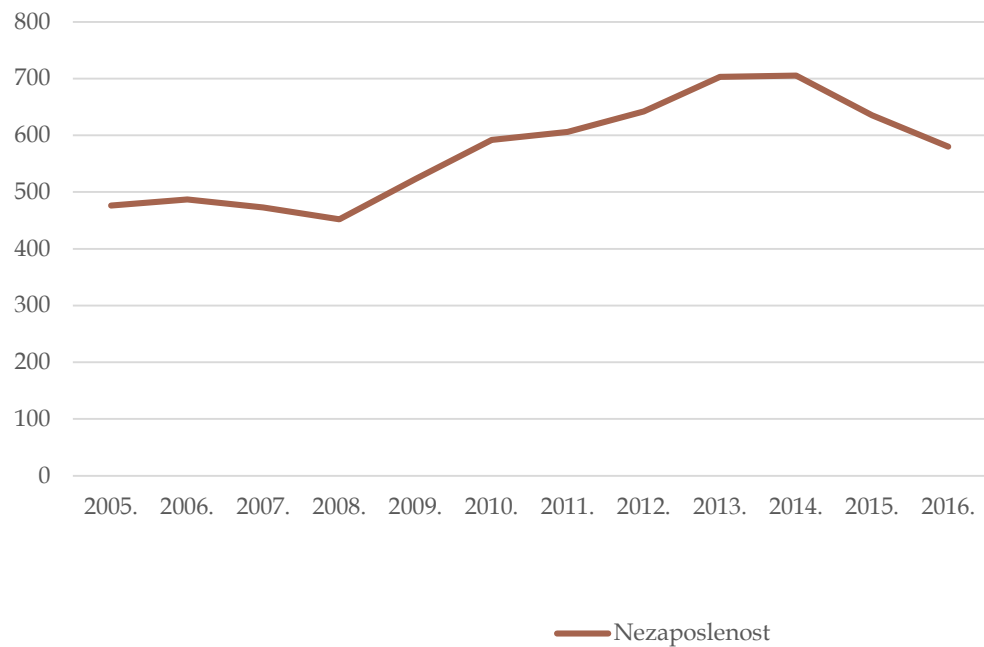
Izvor: <http://statistika.hzz.hr/Statistika.aspx?tiplzvjestaja=1>

**Grafikon 5. Prosječna nezaposlenost u Bjelovarsko-bilogorskoj županiji u razdoblju od 2005. – 2016. godine**



Izvor: <http://statistika.hzz.hr/Statistika.aspx?tiplzvjestaja=1>

Grafikon 6. Prosječna nezaposlenost u Općini Đulovac u razdoblju od 2005. – 2016.



Izvor: <http://statistika.hzz.hr/Statistika.aspx?tiplzvjestaja=1>

**Poduzetničke zone**

Poduzetničke zone predstavljaju infrastrukturno opremljena područja utvrđena prostornim planovima, a namijenjena obavljanju specifičnih vrsta poduzetničkih, odnosno gospodarskih aktivnosti. Temeljna karakteristika poduzetničkih zona ogleda se u zajedničkom korištenju infrastrukturno opremljenog i organiziranog prostora od strane poduzetnika ulagača kojima se poslovanjem u okviru poduzetničke zone pruža mogućnost racionalizacije poslovanja i korištenja raspoloživih resursa poduzetničke zone zajedno s ostalim njenim korisnicima.

Razvoj gospodarstva, odnosno poduzetničkog aspekta u njegovom okviru na određenom području postići će se poticanjem izgradnje poduzetničkih zona. Time se planiraju riješiti prostorni problemi poduzetnika te se planira potaknuti potencijalne buduće poduzetnike na ulaganje. Ulaganjima investicijskih sredstava i razvojem poduzetničkih zona na dugoročan način se stvaraju uvjeti za nesmetani rad kroz korištenje zajedničke infrastrukture i povezivanje poduzetnika smještenih na istom prostoru te kroz korištenje različitih povlastica ulaganja na tim prostorima, kao jezgri razvoja gospodarstva na određenom prostoru.

„Potrebe gospodarskog razvitka Općine Đulovac i poboljšanje opće poslovne klime potaknuli su osnivanje i izgradnju Poduzetničke zone kao uređenog i urbanog prostora koji će prihvatiti postojeće gospodarske subjekte kao i privući potencijalne investitore, te na taj način osigurati prostor za razvitak novih gospodarskih subjekata. Nedostatak proizvodnih djelatnosti, te posebice odgovarajućeg prostora i potrebne infrastrukture neophodne za razvoj bili su osnovni motivi pokretanje projekta osnivanja Poduzetničke zone Maslenjača

Glavni ciljevi osnivanja Poduzetničke zone su:

- 1) Osiguravanje dugoročnih uvjeta za razvoj obrtništva, malog i srednjeg poduzetništva
- 2) Dugoročno smanjivanje i ublažavanje trenda nezaposlenosti, te otvaranje novih radnih mjesta
- 3) Poticanje suradnje u realizaciji konkretnih razvojnih projekata između poduzetnika i obrtnika unutar Zone
- 4) Stimuliranje rasta i razvoja poduzetnika i obrtnika, posebice u pogledu razvijanja novih proizvoda, te primjene novih tehnologija

Osnivanje i razvoj Poduzetničke zone Općine Đulovac značajan je korak u realizaciji strategije gospodarskog razvitka područja Općine, a koja je razvoju obrtništva, te malog i srednjeg poduzetništva dala posebnu ulogu, a upravo kroz implementaciju projekta izgradnje Poduzetničke zone.

Stoga se razvojem Poduzetničke zone Maslenjača predviđa ostvarenje slijedećih rezultata:

- 1) Poboľjšano gospodarsko, ekonomsko i socijalno stanje stanovništva
- 2) Organizirana zona obrtništva, malog i srednjeg poduzetništva
- 3) Povećana suradnja i učinkovitost poduzetnika za razvoj
- 4) Povećanje investicijskih aktivnosti na području općine

### **Poduzetnička zona Maslenjača**



Poduzetnička zona Maslenjača osnovana je odlukom Općinskog vijeća Općine Đulovac 26.07.2010. godine kao poduzetnička zona za malo i srednje poduzetništvo »Maslenjača«, na području naselja Maslenjača, prvotno samo na k.č, br. 628/3 površine 3,1812 ha, a Odlukom o izmjenama i dopunama Odluke o osnivanju Poduzetničke zone "Maslenjača" od 31.03.2016. Poduzetnička zona "Maslenjača" obuhvaća područje sljedećih katastarskih čestica u katastarskoj općini Mali Bastaji:

640/12, 640/13, 637, 628/3, 628/4, 625/5, 625/6, 625/12, 625/16, 949/1, 950/1 i 951/1. Prostorni obuhvat područja Poduzetničke zone „Maslenjača“ zauzima 24,517 hektara površine. Zona je upisana u Jedinostveni registar poduzetničke infrastrukture Republike Hrvatske.

Općinsko vijeće Općine Đulovac je Odlukom od 4.12.2012. prodalo k.č.br. 628/3 poduzeću BIOEL d.o.o. u cilju izgradnje bioplinskog postrojenja za proizvodnju električne i termičke energije snage 1 MW, te pogona za proizvodnju peleta u prvoj fazi s nadogradnjom još dodatnih 1MW snage u roku od godinu dana od dobivanja uporabne dozvole. Vrijednost investicije procijenjena je na cca 65 milijuna kuna.

Sama poduzetnička zona smještena je u naselju Maslenjača. Udaljena je oko 1 km zračne linije od županijske ceste Daruvar Đulovac, te željezničke pruge Daruvar-Pčelič. Do centra Daruvara udaljena je oko 5 km a do centra Đulovac oko 15 km. Na području naselja Maslenjača uređena je i poletno sletna staza za poljoprivredne zrakoplove.<sup>9</sup>

<sup>9</sup> Program razvoja poduzetničke zone Maslenjača, 2016.

Prostornim planom uređenja Općine Đulovac pored spomenutih poslovnih zona predviđena su i:

- područja gospodarske namjene na području postojećeg kamenoloma Šandrovac– pro-izvodne namjene, eksploatacijska polja za iskorištavanje mineralnih sirovina - eksploatacijsko polje građevnog kamena Šandrovac na površini od 22,75 ha
- područja gospodarske namjene – turistička u Dobroj Kući, površine 4,80 ha – planira-no uređenje izletišta uz rijeku Toplicu
- u naselju Batinjska Rijeka planom je definirana površina na kojoj će se vršiti istraživanja u svrhu moguće izgradnje energetske infrastrukture odnosno vjetro-elektrana. Ukupni instalirani kapacitet može biti do 10 MW.

5. ALATI ANALIZE STANJA

5.1. Swot analiza

SNAGE	SLABOSTI
(strengths)	(weaknesses)
<b>Smještaj, klima, prirodni resursi</b>	
<ul style="list-style-type: none"> <li>✓ Geomorfološka, biološka i krajobrazna raznolikost kao razvojni potencijal (voda, šume, ravnice...)</li> <li>✓ Područje uz llovu bogato raznolikom florom i faunom</li> <li>✓ Očuvan okoliš</li> <li>✓ Prirodni predjeli kao područja izvornih ekosustava</li> <li>✓ Velike šumske površine</li> <li>✓ Zastupljenost velikih poljoprivrednih površina</li> <li>✓ Povoljni klimatski uvjeti – izražena sva 4 godišnja doba</li> <li>✓ Široko područje pripada zaštićenim dijelovima prirode</li> <li>✓ Visoko razvijena svijest o potrebi zaštite okoliša</li> </ul>	<ul style="list-style-type: none"> <li>– Degradaciju prostora čine geometrijske regulacije vodotoka s gubitkom potočnih šumaraka te gradnja na pejzažno eksponiranim lokacijama</li> <li>– Nedovoljno iskorištene prirodne i klimatske prednosti područja i energetske potencijal</li> <li>– Dugogodišnji antropogeni utjecaj i stalna prisutnost ljudi utjecali su na prorijeđenost broja životinjskih vrsta</li> <li>– Nedostatak mjera za očuvanje okoliša i krajobraza, na lokalnoj razini, s operativnim programima</li> <li>– Neiskorišteni potencijali obnovljivih izvora energije</li> </ul>
<b>Stanovništvo</b>	
<ul style="list-style-type: none"> <li>✓ Kvaliteta življenja</li> <li>✓ Visoka stopa radno aktivnog stanovništva</li> </ul>	<ul style="list-style-type: none"> <li>– Negativni demografski trendovi - depopulacija i migracija stanovništva (s naglaskom na obrazovano stanovništvo)</li> <li>– Visoka stopa mortaliteta u sinergiji s niskom stopom nataliteta</li> <li>– Teška zapošljivost određenih skupina stanovništva</li> <li>– Koncentracija stanovnika i radne snage u urbanoj sredini – pad broja stanovnika u „zabačenijim“ mjestima</li> <li>– Rast broja samačkih kućanstava</li> </ul>

**Infrastruktura**

- ✓ Relativno razvijena prometna infrastruktura
- ✓ Postojeća cestovna infrastruktura (dobra lokalna mreža prometnica)
- ✓ Željeznička pruga lokalnog značaja (mješoviti promet)
- ✓ Uređena poletno sletna staza za poljoprivredne zrakoplove
- ✓ Izgrađenost osnovne komunalne infrastrukture (vodoopskrba, odvodnja, otpad, distribucija električne energije)

- Nepostojanje jedinstvene baze podataka o nerazvrstanim cestama
- Nepostojanje analitičke evidencije nerazvrstanih cesta
- Cestovna mreža ne zadovoljava uvjete sigurnosti za sve sudionike u prometu (nedostaju izgrađene biciklističke staze, nogostupi)
- Dotrajalost gornjeg ustroja na velikoj duljini željezničke pruge
- Dotrajale tračnice zastarjelog tipa
- Neadekvatno održavanje mostova
- Nedostatak vodovoda u nekim dijelovima naselja
- Opterećenost tla različitim prirodnim i antropogenim onečišćenjima, koja mogu imati utjecaj na kakvoću podzemne vode
- Pojava sve većeg broja divljih odlagališta smeća
- Nedostatak suvremeno organiziranog sustava za zbrinjavanje otpada
- Nedostatak uređenih lokacija za zbrinjavanje otpada
- Lokacije nekontroliranog odlaganja otpada
- Nelegalno odlagalište otpada Cjepidlake
- Slaba prometna signalizacija
- Nedostatak aktualnih podataka za odvodnju

**Prirodna i kulturno-povijesna baština**

- ✓ Postojanje ekološke mreže
- ✓ Veliki broj nepokretnih kulturnih dobara
- ✓ Kulturna i sportska događanja i manifestacije

- Određeni broj zaštićenih objekata graditeljske baštine koji trebaju obnovu
- Kulturna baština nije u potpunosti valorizirana u funkciji razvoja turizma

Gospodarstvo

- ✓ Razvijenost poljoprivredne i prerađivačke djelatnosti
- ✓ Istaknutost vinogradarstva i stočarstva
- ✓ Veliki broj obiteljskih poljoprivrednih gospodarstava
- ✓ Poduzetnički potencijal
- ✓ Poduzetnička zona Maslenjača
- ✓ Adekvatan broj malih poduzeća
- ✓ Veliki potencijal za razvoj eko turizma
- ✓ Potencijal za razvitak lovnog, izletničkog i rekreacijskog turizma
- ✓ Ekološka sačuvanost
- ✓ Održivo i skladno korištenje svih funkcija šuma
- ✓ Razvijena šumarska djelatnost-posljedica obujma i kvalitete šumskog fonda

- Veliki broj malih zemljišnih čestica
- Usitnjenost zemljišnog posjeda, veličine parcela i veličine stočarskih stada
- Neatraktivnosti ekstenzivnog oblika poljoprivredne djelatnosti
- Needuciranost poljoprivrednika
- Neobrađene površine
- Prosječno male površine obiteljskih gospodarstava
- Nezainteresiranost osoba mlađe životne dobi za poljoprivrednom proizvodnjom
- Nerazvijenost tržišta za poljoprivredne proizvode
- Nezainteresiranost poljoprivrednika za udruživanje
- Nepostojanje kvalitetnih programa za razvoj poljoprivrede
- Neiskorišteni prirodni i kulturni resursi za razvoj selektivnih oblika turizma (sportsko-rekreativni, seoski, lovni)
- Nedovoljni kapaciteti ugostiteljskih objekata u svrhu prihvata većeg broja turista
- Nedostatna razvijenost industrije
- Nedostatak mladih stručnih ljudi

PRILIKE	PRIJETNJE
(opportunities)	(threats)
<b>Smještaj, klima, prirodni resursi</b>	
<ul style="list-style-type: none"> <li>✓ Završetak procesa zaštite krajolika</li> <li>✓ Korištenje programa i sredstva namijenjenih očuvanju okoliša i prirode</li> <li>✓ Zakoni i propisi koji predviđaju implementaciju mjera zaštite okoliša</li> <li>✓ Trendovi razvoja selektivnih oblika turizma (promatranje ptica i sl.)</li> </ul>	<ul style="list-style-type: none"> <li>– Zagađivanje prirodnih resursa</li> <li>– Prekomjerno i nekontrolirano korištenje resursa</li> <li>– Elementarne nepogode</li> <li>– Devastiranje okoliša</li> <li>– Komunalni nered i neurednost</li> <li>– Nediscipliniranost i neurednost stanovništva pri odlaganju otpada</li> <li>– Kompleksna zakonska regulativa</li> <li>– Neusklađenost zakonske regulative s praksom u zaštiti okoliša</li> <li>– Birokratiziran sustav upravljanja okolišem i prirodom</li> <li>– Prekomjerna eksploatacija prirodnih bogatstava (šume)</li> </ul>
<b>Stanovništvo</b>	
<ul style="list-style-type: none"> <li>✓ Provođenje natalitetnih mjera s ciljem rasta broja stanovnika i pomlađivanja populacije</li> <li>✓ Razvoj sustava cjeloživotnog obrazovanja kako bi se dodatno smanjila stopa nezaposlenosti i smanjio odlazak mladih iz Općine</li> <li>✓ Stvaranje kvalitetne obrazovane radne snage kroz provođenje kvalitetnog sustava stipendiranja</li> <li>✓ Mogućnost korištenja sredstava iz fondova EU (koji se tiču financiranja projekta u sektoru razvoja ljudskih potencijala i zapošljavanja)</li> </ul>	<ul style="list-style-type: none"> <li>– Brži rast i razvoj JLS u okruženju koji uzrokuje dodatni odljev stanovništva</li> <li>– Negativni trend smanjenja stanovnika</li> <li>– Socijalna isključenost ugroženih skupina društva</li> <li>– Deruralizacija i depopulacija te migracija mladih i obrazovanih osoba, odnosno smanjenje broja radno sposobnog stanovništva zbog sve manjeg broja novorođene djece i starenja stanovništva</li> <li>– Nedostatno ulaganje u razvoj kadrova</li> <li>– Pomanjkanje novih tehnologija i stručnih kadrova koji znaju upravljati novim tehnologijama</li> </ul>

**Infrastruktura**

- ✓ Jačanje prometne infrastrukture
- ✓ Porast ulaganja u obnovljive izvore energije i upotrebu novih tehnologija
- ✓ Povećanje interesa za korištenjem obnovljivih izvora energije (sunce, plin, vjetar, voda)
- ✓ Unapređenje sustava odvojenog sakupljanja otpada
- ✓ Modernizacija postojećih županijskih i lokalnih cesta na području Općine
- ✓ Provedba aktivnosti za razvoj održivog postupanja i gospodarenja otpadom - ulaganje u izgradnju cjelovitog sustava postupanja s otpadom sa što manje štetnih utjecaja na zdravlje i okoliš, uz što bolje gospodarsko korištenje otpada i uz što manje trajno odlaganje neobrađenog otpada
- ✓ Provođenjem edukativnih aktivnosti utjecati na povećanje ekološke svijesti građana i na širenje kulture odgovornog postupanja s otpadom

- Nesređeno i nejasno zakonodavstvo i preklapanje nadležnosti različitih institucija
- Nemogućnost osiguranja financijskih sredstava za provedbu velikih investicijskih projekata i poboljšanje kvalitete cestovne, vodoopskrbne i kanalizacijske mreže na području Općine
- Nedovoljno razvijena svijest o važnosti održivog postupanja i gospodarenja otpadom
- Neadekvatnim gospodarenjem otpadom i otpadnim vodama ugrožava se biološka raznolikost i vode

**Prirodna i kulturno-povijesna baština**

- ✓ Članstvo u EU otvara mogućnost korištenja fondova specijaliziranih za valorizaciju, očuvanje i održivo korištenje prirodne i kulturno-povijesne baštine (materijalne i nematerijalne)
- ✓ Rastući interes šire domaće i međunarodne javnosti o potrebi očuvanja krajobraza te valorizacije, očuvanja i održivog korištenja kulturno-povijesne i tradicijske baštine

- Neefikasno upravljanje prirodnom i kulturno-povijesnom baštinom

Gospodarstvo

- ✓ Mogućnost razvoja izletničkog, športsko-rekreacijskog i seoskog turizma
- ✓ Mogućnost razvoja eko turizma
- ✓ Rast potražnje domaćeg tržišta za tradicionalnim i eko proizvodima
- ✓ Razvoj novih sadržaja
- ✓ Razvoj poduzetničke zone
- ✓ Povećanje poticaja za poljoprivrednu proizvodnju
- ✓ Poticanje okrupnjavanja zemljišta
- ✓ Umrežavanje i razmjena iskustava
- ✓ Privlačenje investitora
- ✓ Razvoj prekogranične suradnje
- ✓ Razvoj međuregionalne suradnje
- ✓ Rastuće mogućnosti korištenja EU sredstava za financiranje gospodarskih projekata i jačanja ljudskih potencijala, posebno u ruralnim područjima
- ✓ Povećani interes stranih ulagača uslijed ulaska u EU
- ✓ Razvoj postojećih i osnivanje novih potpornih institucija za razvoj poduzetništva u županiji
- ✓ Korištenje nacionalnih programa za poticanje poduzetništva
- ✓ Povećanje dostupnosti financijskih instrumenata poduzetnicima – npr. unapređenje postojećih i razvoj novih kreditnih linija, edukacija poduzetnika o mogućnostima, razvoj jamstvenih instrumenata itd.
- ✓ Uvođenje novih programa potpore poduzetnicima i razvoj postojećih
- ✓ Razvoj poticajnih mjera za investitore u poduzetničke zone

- Neadekvatna struktura kadrova
- Neadekvatna zakonska regulativa
- Kriza i recesija u hrvatskom gospodarstvu
- Slaba konkurentnost gospodarstva na nacionalnom nivou
- Pojačana međunarodna konkurencija – jeftini proizvodi s istoka
- Uvoz veći od izvoza ( na nacionalnom nivou)
- Neregulirane gospodarske aktivnosti – siva ekonomija
- Nepovoljno poslovno okruženje
- Smanjenje prihoda iz državnog proračuna i poreza
- Spori gospodarski oporavak na globalnoj i nacionalnoj razini
- Nepovoljni uvjeti financiranja gospodarstva

5.2. PEST analiza

Kako bi se bolje definirale i razumjele brojčano ocijenjene vrijednosti iz PEST analize svakog područja, obrazložiti će se kratko kako slijedi: snaga okoline izražena je u brojčanim vrijednostima u granicama od 1-5 gdje je najmanji utjecaj izražen brojem 1, a najveći brojem 5. Ukoliko čimbenik djeluje kao prijetnja ima predznak minus (-), a ukoliko djeluje kao prilika ima predznak plus (+).

Značaj utjecaja okoline izražen je u brojčanim vrijednostima u granicama od 1 – 5. Ukupna ocjena pojedinih segmenata unutar navedenih okolina dobivena je umnoškom snaga i značaja utjecaja. Podsume su dobivene zbrojem ukupnih ocjena pojedinih čimbenika unutar određene okoline. Maksimalno pozitivni učinak segmenta okoline je +100, a maksimalno negativni učinak -100.

Pozitivan predznak govori o poticajnim uvjetima okoline – što je veći rezultat govori se o većoj povoljnosti, dok negativan rezultat govori o destimulirajućem utjecaju okoline. Ocjenjivanje svakog segmenta okoline prikazano je u slijedećoj tablici.

Segment		Utjecaj	Značaj	Ukupna ocjena
		-5, -4, -3, -2,-1, +1, +2, +3, +4, +5	1, 2, 3, 4, 5	
Politički	Priključivanje EU	+3	5	+15
	Porezni sustav	-1	4	-4
	Efikasnost zakonodavstva	-2	3	-6
	Stabilnost političke situacije	-2	5	-10
			<b>Podsuma</b>	<b>-5</b>
Ekonomski	Stopa nezaposlenosti	+1	4	+4
	Naklonost stranih investitora	+3	3	+9
	Utjecaj krize	-3	5	-15
	Visine kamatnih stopa	-1	3	-3
			<b>Podsuma</b>	<b>-5</b>
Socijalni	Gostoljubivost	+5	3	+15
	Odljev „mozgova“	+1	5	+5
	Depopulacija	+2	4	+8
	Inicijativa za vlastiti razvoj	+4	5	+20
			<b>Podsuma</b>	<b>+48</b>
Tehnološki	Dostupnost novih tehnologija	+2	4	+8
	Prometna infrastruktura	+3	5	+15
	Turistički kapaciteti	+2	4	+8
	Obrazovna infrastruktura	+3	5	+15
			<b>Podsuma</b>	<b>+46</b>
			<b>Suma</b>	<b>+84</b>

Iz ukupne ocjene, vidljiva je stimulirajuća okolinu bez obzira na postojeći destimulirajući politički i ekonomski aspekt. Nadalje, u obzir je potrebno uzeti činjenicu da postoje brojna područja na kojima je moguće i neophodno dodatno djelovati u svrhu što uspješnijeg utjecaja na okolinu. Navedeno nam zapravo ukazuje na potrebu usmjeravanja projekata prvenstveno ulaganju u gospodarski sektor, suvremene tehnologije, poticanje inovacija, obrazovanja i razvoja turizma.

Dakle, pozitivne ocjene ili snage, vidljive su za socijalnu, i tehnološku okolinu, dok su negativne ocjene ili prijetnje izražene za političku i ekonomsku okolinu. Kao što je već naglašeno, političku i ekonomsku okolinu u ovom slučaju smatramo destimulirajućom upravo iz razloga što Općina Đulovac nema previše utjecaja na navedene segmente.

Tehnološki aspekt jedan je od onih na koji se može dodatno utjecati na način da što više projekata usmjerimo kao što je gore navedeno, u sektor gospodarstva, razvoj novih i suvremenih tehnologija, poticanje inovacija itd. što bi u konačnici trebalo rezultirati rastom gospodarstva, poljoprivrede, turizma, a naposljetku i unapređenjem životnog standarda stanovnika.

U cilju rješavanja depopulacijskog problema Općine potrebno je kontinuirano razvijati i provoditi populacijske i natalitetne mjere kako bi se situacija poboljšala.

Politički aspekt okoline ističe izraziti značaj i potencijal za razvoj Općine u obliku članstva Hrvatske u Europskoj Uniji te mogućnosti otvaranja novih tržišta i pristupa izvorima financiranja iz brojnih raspoloživih europskih fondova. Dakle, vrlo je važno raditi na kreiranju povoljnijih uvjeta u svrhu razvoja i financiranja poduzetništva, kako bi se privukao interes stranih investitora, što predstavlja izrazito poticajni faktor razvoja gospodarskog aspekta Općine.

Kada je riječ o nezaposlenosti na području Općine, nakon dužeg destimulirajućeg razdoblja, stanje se napokon djelomično poboljšava. Bez obzira na to važno je kontinuirano djelovati na taj segment ekonomskog okruženja provođenjem mjera poticanja zapošljavanja, kako ne bi došlo do „odljeva“ mozgova, tj. kvalificirane i visokoobrazovane radne snage sa područja Općine.

### 5.3. Analiza financijskih izvještaja

Analiza financijskih izvještaja temelji se na podacima iz bilance i izvještaja o prihodima i rashodima. Postupci analiza financijskih izvještaja utemeljeni su u raščlanjivanju i uspoređivanju. U kontekstu uspoređivanja razmatraju se komparativni financijski izvještaji koji služe za provedbu horizontalne analize. Za provedbu vertikalne analize služe strukturni financijski izvještaji i oni se promatraju u kontekstu raščlanjivanja.

Horizontalna analiza financijskih izvještaja prati promjene vrijednosti pozicija financijskih izvještaja tijekom više obračunskih razdoblja. Kroz horizontalnu analizu uočava se tendencija i dinamika promjena pojedinih pozicija temeljnih financijskih izvještaja. Ključna varijabla u horizontalnoj analizi prvenstveno je vrijeme, jer se usporedbom elemenata financijskih izvještaja, koji su iskazani u novčanim jedinicama, između dva ili više razdoblja donosi zaključak o kretanju pojave kroz promatrano razdoblje, pri čemu je moguće utvrditi problematična područja poslovanja.

Pokazatelj analize financijskih izvještaja predstavlja racionalni broj koji podrazumijeva stavljanje u odnos jedne ekonomske veličine s drugom ekonomskom veličinom. Pokazatelji analize financijskih izvještaja se računaju kako bi se stvorila informacijska podloga za donošenje poslovnih odluka, te je ovdje naveden pokazatelj ekonomičnosti poslovanja.

✧ Horizontalna analiza financijskih izvještaja

Prihodi

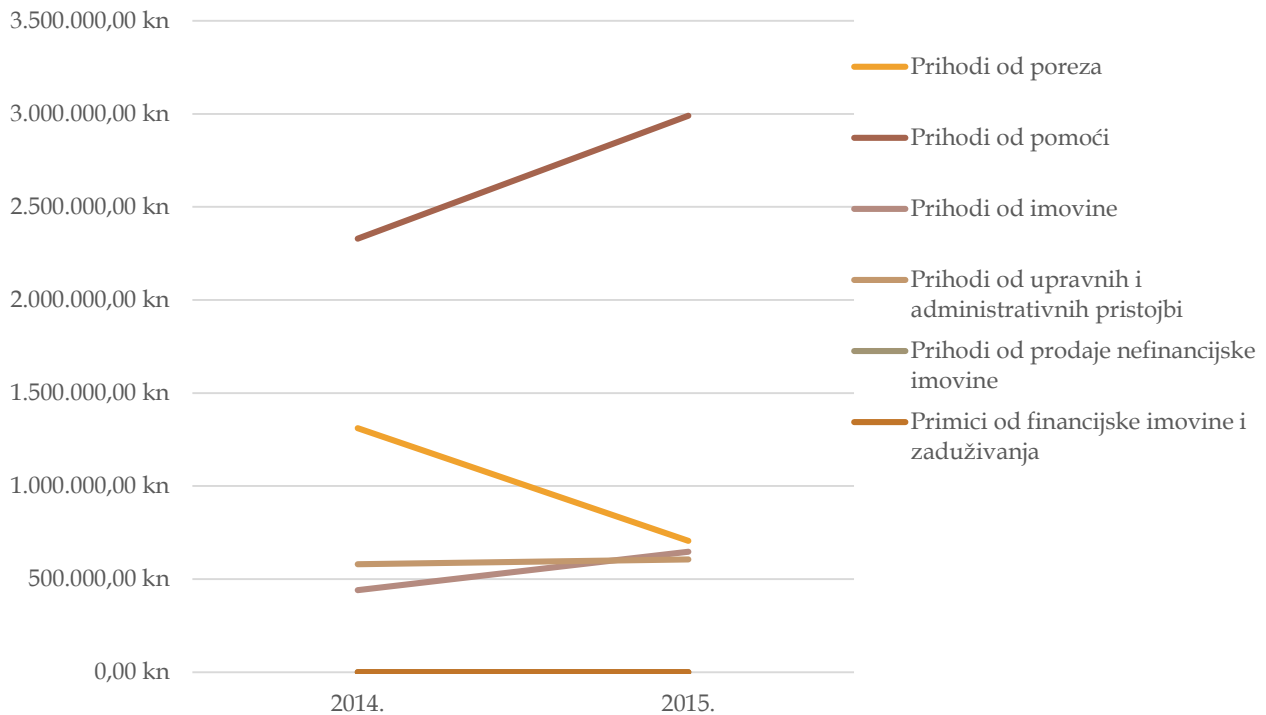
Tablica 22. Ostvareni prihodi/primici Općine Đulovac za razdoblje 2014. - 2015. godine

Redni broj	Prihodi	Ostvareno za 2014. (kn)	Ostvareno za 2015. (kn)	Indeks (6/5)
1	2	5	6	7
1.	Prihodi od poreza	1.311.595,00	704.708,00	53,7
2.	Prihodi od pomoći	2.330.179,00	2.989.728,00	128,3
3.	Prihodi od imovine	441.012,00	647.379,00	146,8
4.	Prihodi od upravnih i administrativnih pristojbi, pristojbi po posebnim propisima i naknada	579.718,00	606.080,00	104,5
5.	Prihodi od prodaje proizvoda i roba te prženih usluga i prihodi od donacija	0,00	0,00	-
6.	Kazne, upravne mjere i ostali prihodi	0,00	0,00	-
	<b>Ukupni prihodi poslovanja</b>	<b>4.662.504,00</b>	<b>4.947.895,00</b>	<b>106,1</b>
7.	Prihodi od prodaje neproiz. dugotrajne imovine	0,00	0,00	-
8.	Prihodi od prodaje proizvedene dugotrajne imovine	84.990,00	91.243,00	107,4
	<b>Ukupni prihodi od prodaje nefinancijske imovine</b>	<b>84.990,00</b>	<b>91.243,00</b>	<b>107,4</b>
9.	Primljene otplate (povrati) glavnice danih zajmova	0,00	0,00	-
10.	Primici od zaduživanja	0,00	0,00	-
	<b>Ukupni primici od financijske imovine i zaduživanja</b>	<b>0,00</b>	<b>0,00</b>	<b>-</b>
	<b>UKUPNI PRIHODI I PRIMICI</b>	<b>4.747.494,00</b>	<b>5.039.138,00</b>	<b>106,1</b>

Izvor: Općina Đulovac

Prihodi/primici u 2015. godini ostvareni su u iznosu od 5.039.138,00kn, što je za 291.644,00kn ili 6,1% više u odnosu na prethodnu godinu. Vrijednosno, najznačajniji udjel imaju prihodi od pomoći u iznosu od 2.989.728,00kn ili 60,4%, prihodi od poreza u iznosu 704.708,00kn ili 14,2%, prihodi od imovine u iznosu od 647.379,00kn ili 13,08%, upravnih i administrativnih pristojbi, pristojbi po posebnim propisima i naknadama u iznosu od 606.080,00kn ili 12,2% ukupnih prihoda/primitaka te.

**Grafikon 7. Kretanje glavnih izvora prihoda/primitaka u proračunu Općine Đulovac od 2014.-2015.godine, u kunama**



Izvor: Općina Đulovac

Rashodi

Tablica 23. Ostvareni rashodi/izdaci Općine Đulovac za razdoblje 2014. - 2015. godine

Redni broj	Rashodi i izdaci	Ostvareno za 2014. (kn)	Ostvareno za 2015. (kn)	Indeks (6/5)
1	2	5	6	7
1.	Rashodi za zaposlene	657.402,00	795.363,00	121,0
2.	Materijalni rashodi	1.786.835,00	1.784.928,00	99,9
3.	Financijski rashodi	34.517,00	23.742,00	68,8
4.	Subvencije	35.943,00	53.203,00	148,0
5.	Pomoći dane u inozemstvo i unutar općeg proračuna	184.980,00	430.289,00	232,6
6.	Naknade građanima i kućanstvima na temelju osiguranja i druge naknade	417.598,00	355.313,00	85,1
7.	Ostali rashodi	388.011,00	310.776,00	80,1
<b>Ukupni rashodi poslovanja</b>		<b>3.505.286,00</b>	<b>3.753.614,00</b>	<b>107,1</b>
<b>Višak prihoda poslovanja (tekuća godina)</b>		<b>1.157.218,00</b>	<b>1.194.281,00</b>	<b>103,2</b>
8.	Rashodi za nabavu neproizvedene dugotrajne imovine	0,00	9.130,00	-
9.	Rashodi za nabavu proizvedene dugotrajne imovine	630.813,00	762.637,00	120,9
10.	Rashodi za dodatna ulaganja na nefinancijskoj imovini	0,00	15.000,00	-
<b>Ukupni rashodi za nabavu nefinancijske imovine</b>		<b>630.813,00</b>	<b>786.767,00</b>	<b>124,7</b>
<b>Manjak prihoda od nefinancijske imovine (tekuća godina)</b>		<b>545.823,00</b>	<b>695.524,00</b>	<b>127,4</b>
11.	<b>Ukupni izdaci za financijsku imovinu i otplate zajmova</b>	<b>252.634,00</b>	<b>252.067,00</b>	<b>99,8</b>
<b>Višak primitaka od financijske imovine (tekuća godina)</b>		<b>0,00</b>	<b>0,00</b>	<b>-</b>
<b>Manjak primitaka od financijske imovine (tekuća godina)</b>		<b>252.634,00</b>	<b>252.067,00</b>	<b>99,8</b>
<b>UKUPNO RASHODI/IZDACI</b>		<b>4.388.733,00</b>	<b>4.792.448,00</b>	<b>109,2</b>
<b>Višak prihoda i primitaka (tek. godina)</b>		<b>358.761,00</b>	<b>246.690,00</b>	<b>68,8</b>
<b>Manjak prihoda i primitaka (tek. godina)</b>		<b>0,00</b>	<b>0,00</b>	<b>-</b>
<b>Višak prihoda i primitaka - preneseni</b>		<b>0,00</b>	<b>286.135,00</b>	<b>-</b>
<b>Manjak prihoda i primitaka - preneseni</b>		<b>197.249,00</b>	<b>0,00</b>	<b>-</b>
<b>Višak prihoda i primitaka za pokriće u slijedećem razdoblju</b>		<b>161.512,00</b>	<b>532.825,00</b>	<b>329,9</b>
<b>Manjak prihoda i primitaka za pokriće u slijedećem razdoblju</b>		<b>0,00</b>	<b>0,00</b>	<b>-</b>

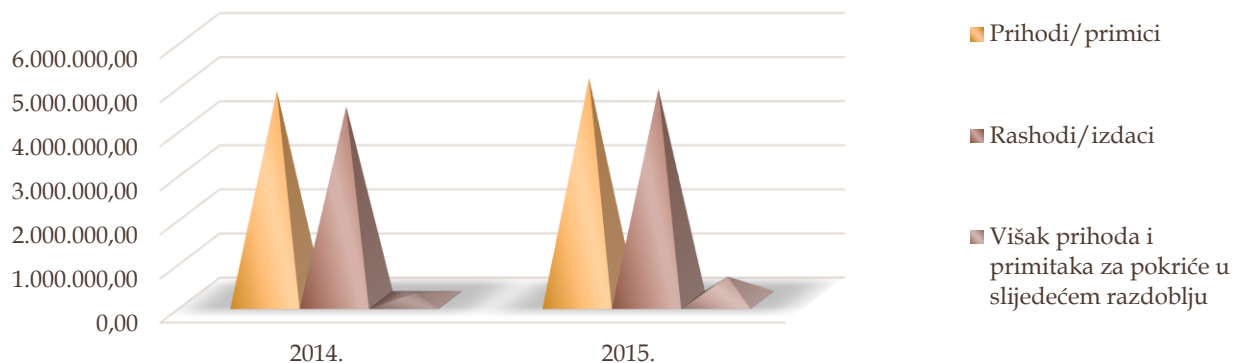
Izvor: Općina Đulovac

Na temelju provedene analize Izvještaja o prihodima i primicima, rashodima i izdacima za razdoblje od 01. siječnja do 31. prosinca 2015. godine utvrđuje se da je Općina Đulovac na dan 31.12.2015. godine ostvarila poslovni rezultat po sljedećim kategorijama, i to :

- višak prihoda poslovanja u iznosu od 1.194.281,00 kn
- manjak prihoda od nefinancijske imovine u iznosu od 695.524,00 kn
- manjak primitaka od financijske imovine u iznosu od 252.067,00 kn
- ukupan višak prihoda/primitaka u iznosu od 246.690,00 kn

Ukupno ostvareni rashodi/izdaci u 2015. godini iznose 4.792.448,00 kn, što je za 403.715,00kn ili 9,2% više u odnosu na prethodnu godinu. Proračunska sredstva su korištena za obavljanje poslova iz samoupravnog djelokruga, a vrijednosno najznačajniji rashodi/izdaci su ostvareni kroz materijalne rashode u iznosu od 1.784.928,00kn ili 37,2% te rashode za zaposlene u iznosu od 795.363,00kn ili 16,6%.

**Grafikon 8. Prikaz ukupno ostvarenih prihoda/primitaka i rashoda/izdataka u razdoblju za 2014. – 2015. godinu**



Izvor: Općina Đulovac

*Bilanca 2014. i 2015. godine*

Nefinancijska imovina se odnosi na vrijednost zemljišta, građevinskih objekata, postrojenja i opreme, prijevoznih sredstava, nefinancijske imovine te druge imovine.

Financijska imovina se odnosi na novčana sredstva, potraživanja za prihode poslovanja (za komunalnu naknadu, komunalni doprinos, općinske poreze, potrošnju vode, grobnu naknadu, iznajmljivanje prostora i drugo), te na depozite, dionice i udjele u glavnici.

Obveze se odnose na obveze za rashode poslovanja, obveze za nabavu nefinancijske imovine i obveze za primljene zajmove.

**Tablica 24. Vrijednost imovine, obveza i vlastitih izvora – usporedba 2014. i 2015.godine**

Redni broj	Opis	2014.	2015.	Indeks 4/3
1	2	3	4	5
1.	<b>Nefinancijska imovina</b>	20.006.424,00	20.914.295,00	104,5
2.	<b>Financijska imovina</b>	1.985.642,00	2.059.742,00	103,7
2.1.	<i>Novčana sredstva</i>	762.042,00	945.890,00	124,1
2.2.	<i>Depoziti, jamčevni polozi i potraživanja od zaposlenih te za više plaćene poreze i ostalo</i>	152.220,00	152.220,00	100,0
2.3.	<i>Potraživanja za dane zajmove</i>	0,00	0,00	-
2.4.	<i>Dionice i udjeli u glavnici</i>	554.400,00	554.400,00	100,0
2.5.	<i>Potraživanja za prihode poslovanja</i>	489.668,00	353.120,00	72,1
2.6.	<i>Potraživanja od prodaje nefinancijske imovine</i>	27.312,00	54.112,00	198,1
2.7.	<i>Rashodi budućih razdoblja i nedospjela naplata prihoda</i>	0,00	0,00	-
	<b>Ukupno imovina</b>	21.992.066,00	22.974.037,00	104,5
3.	Obveze	701.159,00	387.098,00	55,2
4.	Vlastiti izvori	21.290.907,00	22.586.939,00	106,1
	<b>Ukupno obveze i vlastiti izvori</b>	21.992.066,00	22.974.037,00	104,5

Izvor: Općina Đulovac

Na koncu 2015. godine potraživanja iznose 407.232,00kn i čine 8,08% ostvarenih prihoda i primitaka. U odnosu na prethodnu godinu manja su za 109.748,00kn, najvećim dijelom zbog smanjenja potraživanja za prihode poslovanja.

Ostvarena potraživanja odnose se na potraživanja za prihode poslovanja u iznosu 353.120,00kn i potraživanja od prodaje nefinancijske imovine u iznosu 54.112,00kn. S obzirom na visinu dospjelih potraživanja, potrebno je i nadalje poduzimati sve zakonske mjere naplate, a kako bi se izbjegla njihova zastara.

Obveze u 2015. godini ukupno su iznosile 387.098,00kn, što je 7,68% ostvarenih prihoda i primitaka u 2015.godini.

Stanje obveza Općine Đulovac na dan 31.12.2015. godine je navedeno u nastavku, a bitno je za napomenuti kako Općina Đulovac nije imala većih poteškoća prilikom podmirivanja nastalih obveza u navedenoj godini.

**Tablica 25. Obveze Općine Đulovac na dan 31.12.2015.**

<b>Opis</b>	<b>Iznos ( kn)</b>
<i>Obveze za materijalne rashode</i>	62.260,00
<i>Obveze za financijske rashode</i>	751,00
<i>Obveze za naknade građanima i kućanstvima</i>	918,00
<i>Obveze za nabavu nefinancijske imovine</i>	78.555,00
<i>Obveze za kredite od tuzemnih kreditnih institucija izvan javnog sektora</i>	244.614,00
<b>Ukupno obveze</b>	<b>387.098,00</b>

Izvor: Općina Đulovac

 Pokazatelj analize financijskih izvještaja

*Ekonomičnost Općine Đulovac*

Pokazatelj ekonomičnosti izračunava se na temelju računa godišnjeg izvještaja o prihodima/primicima i rashodima/izdacima, a mjeri odnos prihoda/primitaka i rashoda/izdataka i pokazuje koliko se prihoda/primitaka ostvari po jedinici rashoda/izdataka. Ukoliko je vrijednost manja od 1, pokazatelj je poslovanja s gubitkom.

*Ekonomičnost ukupnog poslovanja = Ukupni prihodi i primici/Ukupni rashodi i izdaci Općine Đulovac 2015. godine = 5.039.138,00/4.792.448,00 = 1,05*

S obzirom da je pokazatelj ekonomičnosti Općine Đulovac veći od jedan, navedeni pokazatelj upućuje da je Općina u tekućoj godini poslovala s dobitkom.

 Vertikalna analiza financijskih izvještaja

Tablica 26. Vertikalna analiza aktive bilance Općine Đulovac

AKTIVA	2014. godina	%	2015. godina	%	Indeks 2014./2015.
Dugotrajna imovina	20.006.424,00	90,97	20.914.295,00	91,03	104,5
Kratkotrajna imovina	1.985.642,00	9,03	2.059.742,00	8,97	103,7
<b>Ukupno</b>	<b>21.992.066,00</b>	<b>100</b>	<b>22.974.037,00</b>	<b>100</b>	<b>104,5</b>

Izvor: Općina Đulovac

U 2014. godini dugotrajna imovina Općine sudjeluje sa 90,97%, dok kratkotrajna imovina sudjeluje sa 9,03% u ukupnoj imovini. U 2015. godini dugotrajna imovina u ukupnoj imovini sudjeluje u nešto većem postotku u odnosu na 2014.godinu, tj. udio dugotrajne imovine u ukupnoj imovini iznosio je 91,03%.

Uspoređujući ova dva razdoblja kroz indekse, vidi se malo povećanje dugotrajne imovine u 2015. godini u odnosu na 2014., kao i povećanje kratkotrajne imovine za 3,7%.

Tablica 27. Vertikalna analiza pasive bilance Općine Đulovac

PASIVA	2014. godina	%	2015. godina	%	Indeks 2014./2015.
Obveze	701.159,00	3,19	387.098,00	1,68	55,2
Vlastiti izvori	21.290.907,00	96,81	22.586.939,00	98,32	106,1
<b>Ukupno</b>	<b>21.992.066,00</b>	<b>100</b>	<b>22.974.037,00</b>	<b>100</b>	<b>104,5</b>

Izvor: Općina Đulovac

U 2014. godini udio obveza Općine Đulovac u ukupnoj pasivi iznosio je 3,19%, dok se u 2015. godini taj postotak smanjio na 1,68%, zbog čega je i indeks usporedbe navedene dvije godine manji od 100, tj. iznosi 55,2.

Što se tiče vlastitih izvora, njihov udio se u ukupnom iznosu pasive promijenio, odnosno, vidljivo je povećanje u postotnom iznosu od 6,1%.

## 6. OPĆI CILJEVI

Na temelju provedene analize stanja/okruženja Općina Đulovac definira opće ciljeve koji predstavljaju izjavu o tome što se namjerava postići u narednom razdoblju od tri godine, tj. određuje se jasan smjer kretanja i djelovanja u navedenom vremenskom razdoblju, a njegova realizacija pridonijeti će ostvarenju postavljene vizije, ali i misije.

Opći razvojni cilj u razdoblju 2017. – 2019. izveden je iz definirane vizije koja je pak izvedena iz razvojnih mogućnosti, ali i problema uočenih u gospodarstvu, društvenim djelatnostima, prostornom uređenju i zaštiti okoliša te u institucijama razvojnog upravljanja. Nakon rasprave o mogućnostima rješavanja uočenih razvojnih problema određeni su i posebni razvojni ciljevi koji ukazuju na prioritete djelovanja i alokaciju resursa prilikom ostvarenja zadanih općih ciljeva.

Opći ciljevi Općine Đulovac izvedeni su iz i u skladu su s Razvojnou strategijom Bjelovarsko-bilogorske županije. Usmjereni su na gospodarski razvoj, unaprjeđenje infrastrukture, zaštitu okoliša, kao i na unaprjeđenje kvalitete života te zaštitu kulturne baštine.

**Opći cilj 1** Razvoj konkurentnog i održivog gospodarstva

**Opći cilj 2** Razvoj ljudskih potencijala

**Opći cilj 3** Unaprjeđenje kvalitete života


Općina Đulovac ima izuzetno veliki razvojni potencijal te je potrebno raditi na razvoju i jačanju kapaciteta posebno se bazirajući na pronalaženje sredstava financiranja iz svih raspoloživih izvora. U realizaciji Strateškog plana nužna je suradnja i koordinacija upravnih odjela Općine sa svim subjektima koji su prisutni na području, ali i stvaranje potencijala za buduću suradnju sa novim, potencijalnim subjektima.

## 7. POSEBNI CILJEVI

Na temelju postavljenog općeg cilja, proizlaze posebni ciljevi koji ukazuju na prioritete prilikom alokacije resursa. Posebni ciljevi predstavljaju očekivane rezultate, odnosno željene promjene koje su posljedica niza specifičnih aktivnosti usmjerenih postizanju općih ciljeva.

Kao prvi korak konkretizacije i ostvarenja vizije predložena su 3 opća cilja. Strateški ciljevi razvoja Općine konzistentan su i sažet opis namjeravanih ishoda razvoja, jasno izraženih i mjerljivih, a vremenski su povezani s razdobljem trajanja strateškog plana. Kvaliteta strateških ciljeva ovisi o tome koliko oni odražavaju trendove i procese u Općini i široj regiji. Strateški ciljevi doprinose ostvarenju vizije, a temelje se na osnovnoj analizi, te SWOT i PEST analizi.

Svaki opći cilj ima određeni broj posebnih ciljeva koji će u sinergiji doprinijeti ostvarenju definiranog općeg cilja, a ostvarenjem općih ciljeva doseći će se zacrtana vizija. Nadalje, svaki posebni cilj ima definirane pripadajuće aktivnosti, odnosno načine ostvarenja čijim će se ostvarenjem uspješno provesti određena strategija odnosno strateški plan. U nastavku su dane tablice sa definiranim općim, te pripadajućim posebnim ciljevima, kao i njihovim opisima.


 <b>Opći cilj 1 Razvoj konkurentnog i održivog gospodarstva</b>	
<b>1.1. Jačanje komunalne infrastrukture</b>	<p>Komunalna infrastruktura ima vrlo važnu ulogu u gospodarskom, ali i društvenom razvoju Općine Đulovac. Ovim posebnim ciljem nastoji se pružiti mogućnost i dostupnost komunalne infrastrukture. Općina Đulovac će razvojem infrastrukture uživati povjerenje zainteresiranih strana: građana, subjekata u društvenim djelatnostima, gospodarskih subjekata, poslovnih partnera, nevladinih organizacija i turista posjetitelja, te na taj način djelovati u smjeru ostvarenja navedenog cilja, odnosno postojeću infrastrukturu potrebno je modernizirati te osigurati njen razvoj na nepokrivenim područjima radi pružanja podrške gospodarskim aktivnostima. Pravilnim razvijanjem infrastrukture, mogu se izbjeći problemi s prometom, očuvanjem okoliša i otežavanjem lokalnog života.</p>
<b>1.2. Razvoj malog i srednjeg poduzetništva te poljoprivrede</b>	<p>Na području Općine Đulovac razvijanje poduzetničkih zona dovest će do razvoja gospodarstva koje je nastradalo tijekom Domovinskog rata.</p> <p>Kako bi se ostvarila težnja da poljoprivreda postane strateška gospodarska grana od koje će Općina i njeno stanovništvo dugoročno profitirati, osim što je potrebno pratiti promjene zakonodavstva kao rezultata ulaska RH u Europsku Uniju, neophodno je i mijenjanje ukorijenjenih stavova, a jedan od njih je predrasuda kako je za bavljenje poljoprivredom jedino potrebno imati komadić zemlje i živjeti na selu.</p>
<b>1.3. Razvoj institucionalnih kapaciteta u JLS</b>	<p>Uloga lokalne samouprave u cjelokupnom razvoju JLS izrazito je važna, obzirom da ista velikim dijelom sudjeluje u kreiranju povoljnih uvjeta za pokretanje projekata razvoja kroz koje se u konačnici i ostvaruje sam lokalni razvoj. Ustanovljeno je da se najbolji rezultati ostvaruju kada i ukoliko lokalna samouprava razvoju svoje zajednice pristupi kao vrsti razvojnog projekta. Isti se prvo mora osmisliti, pripremiti i voditi na način da se njegovom realizacijom uspostave stvarni uvjeti te aktivnosti koje će u konačnici rezultirati obnavljanjem postojećeg stanja te pokretanjem daljnjeg razvoja. Dakle, zajedničkom suradnjom lokalne samouprave i lokalne zajednice oblikuje se budući razvoj lokalne zajednice te se kroz sve navedeno postiže i veća razina konkurentnosti i produktivnosti lokalnog gospodarstva.</p>

## Opći cilj 2 Razvoj ljudskih potencijala

### 2.1. Unaprjeđenje postojećeg obrazovnog sustava

Kada je u pitanju unaprjeđenje životnog standarda stanovništva, obrazovni aspekt smatra se jednim od najvažnijih upravo iz razloga što je znanje osnovna baza svakog daljnjeg napretka. Temeljna svrha ovog cilja ogleda se u uspostavi kvalitetnog odgojno-obrazovnog sustava koji će potom biti dostupan svima te dodatno poboljšati i unaprijediti programe predškolskog i osnovnoškolskog obrazovanja kroz programe stipendiranja učenika i studenata.

Dakle, potrebno je kontinuirano promicati sustave cjeloživotnog obrazovanja te provoditi mjere izgradnje, preuređenja i dodatnog opremanja obrazovnih objekata s ciljem unaprjeđenja životnog standarda stanovništva.

 <b>Opći cilj 3 Unaprjeđenje kvalitete života</b>	
<b>3.1. Očuvanje, obnova i zaštita prirodne i kulturne baštine</b>	<p>Svrha ovog cilja unaprjeđenje je i razvoj umjetničkog i kulturnog stvaralaštva te svih ostalih oblika promocije kulture i kulturnih djelatnosti koji će u konačnici doprinijeti razvoju cjelokupnog kulturnog aspekta u Općini Đulovac. Isto tako potrebno je i kontinuirano raditi na očuvanju, obnovi i zaštiti prirodnih vrijednosti Općine.</p>
<b>3.2. Poticanje sporta i rekreacije</b>	<p>Razvoj sporta mora se bazirati na postojećim resursima, koji će se kontinuirano nadograđivati i unaprjeđivati. To su, dakle, sportski objekti i prirodno okruženje, te stručni kadrovi.</p> <p>Aspekt sporta i rekreacije osobito je koristan kada je riječ o stvaranju zdravih i kvalitetnih uvjeta za život stanovništva. Kroz navedeni aspekt ljudi ne poboljšavaju samo svoje zdravlje već se uče i osnovnim ljudskim vještinama i vrijednostima poput timskog rada, suradnje, međusobnog poštovanja, samopoštovanja, komunikativnosti, discipline i samosvijesti.</p>
<b>3.3. Poboljšanje kvalitete života ciljnih/ugroženih skupina – mladih, žena, djece</b>	<p>Unaprjeđenje kvalitete života jedan je od osnovnih načina na koji je moguće zaustaviti nepovoljne migracije stanovništva. Stoga se ovim posebnim ciljem kroz utvrđivanje i adekvatnu brigu o ciljnim/ugroženim skupinama društva, nastoji unaprijediti kvaliteta života stanovnika Općine Đulovac.</p>

**8. NAČINI OSTVARENJA I POKAZATELJI USPJEŠNOSTI**

Načini ostvarenja predstavljaju aktivnosti, odnosno korake koje je potrebno poduzeti kako bi se posebni cilj ostvario, a ostvarenjem posebnog cilja doprinijelo ostvarenju općeg cilja pa tako i približilo ostvarenju uspostavljane vizije.

Na razini svakog posebnog cilja i njegovih načina ostvarenja uspostavljaju se pokazatelji uspješnosti. Pokazatelje uspješnosti dijelimo na pokazatelje rezultata (output) i pokazatelje učinka (outcome). Na razini načina ostvarenja definiraju se mjerljivi i specifični pokazatelji rezultata (output), dok se za posebne ciljeve, jednako tako, definiraju pokazatelji učinka (outcome), koji nam pokazuju kakav će učinak imati ostvarenje posebnog cilja. Pokazatelji uspješnosti vrlo su bitni u strateškom planiranju, jer se putem njih određuju ciljane vrijednosti koje Općina želi doseći u sljedeće tri godine. Također olakšavaju praćenje i vrednovanje provedbe realizacije strateškog plana.

Nakon što su definirani opći i posebni ciljevi, te njihovi načini ostvarenja, kako što je već navedeno, za svaki pojedini način ostvarenja, ali i posebni cilj neophodno je, kako bi se osigurao učinkovit sustava praćenja i evaluacije provedbe istih, definirati mjerljive pokazatelje rezultata. Pokazatelji rezultata ukazuju na željene promjene kroz trogodišnje razdoblje, te su isti dani u tablicama u nastavku.

<p>Opći cilj 1. Razvoj konkurentnog i održivog gospodarstva</p>	<p>Posebni cilj 1.1. Jačanje komunalne infrastrukture</p>	<p><b>NAČINI OSTVARENJA/AKTIVNOSTI</b></p>
		<p><b>1.1.1. Osiguranje provođenja redovne djelatnosti službi zaštite i spašavanja</b></p>
		<p>Ovaj način ostvarenja podrazumijeva: sufinanciranja djelatnosti JVP Daruvar i VZO Đulovac, osiguranje naknade za sudjelovanjem u vatrogasnim intervencijama, sredstva namijenjena Hrvatskoj gorskoj službi spašavanja, Civilnoj zaštiti za spašavanje te kapitalne donacije DVD-izgradnja vatrogasnog doma u Đulovcu.</p>
		<p><b>1.1.2. Provođenje aktivnosti održavanja javnih površina</b></p>
		<p>Jedan od osnovnih načina održavanja komunalne infrastrukture, upravo je briga o čistoći javnih površina. Sukladno tome, Općina Đulovac je planom razvojnih programa utvrdila aktivnosti kojima će se unaprijediti aspekt održavanja javnih površina, a iste obuhvaćaju: održavanje zelenila i košnju travnjaka (uz bankinu nerazvrstanih cesta), uređenje groblja i okoliša i uklanjanje ruševina iz domovinskog rata.</p>
		<p><b>1.1.3. Aktivnosti redovnog održavanja javne rasvjete</b></p>
		<p>Navedeni način ostvarenja obuhvaća aktivnosti poput zamjene neispravnih rasvjetnih tijela.</p>
		<p><b>1.1.4. Provođenje održavanja komunalne infrastrukture</b></p>
		<p>Održavanje komunalne infrastrukture u okviru ovog načina ostvarenja odnosi se na aktivnosti nabave materijala za održavanje nerazvrstanih cesta, izgradnju cijevnih prokopa, čišćenje slivnika i oborinskih kanala, djelatnost zimske službe te na sanaciju divljih odlagališta otpada.</p>
		<p><b>1.1.5. Provedba aktivnosti deratizacije i dezinfekcije</b></p>
<p>Deratizacija je skup mjera i postupaka koje se izvršavaju s ciljem smanjenja populacije štetnih glodavaca poput: štakora, miševa i mišolikih glodavaca dok dezinfekcija obuhvaća skup mjera koje se provode u svrhu smanjenja (uništavanja) štetnih vrsta insekata koji prenose uzročnike zaraznih bolesti, imaju toksično djelovanje, uznemirivači su ili skladišne štetočine: žohari, mravi, muhe, buhe, ose, stršljeni, obadi, komarci, krpelji, žižci, brašnari, moljci. Ovim načinom ostvarenja predviđeno je i neškodljivo uklanjanje lešina.</p>		
<p><b>1.1.6. Provođenje javnih radova</b></p>		
<p>Navedeni način ostvarenja odnosi se na provođenje programa javnih radova u sklopu održavanja komunalne infrastrukture.</p>		
<p><b>1.1.7. Provedba kapitalnih projekata izgradnje objekata</b></p>		
<p>Ovaj način ostvarenja obuhvaća dva kapitalna projekta koji se odnose na izgradnju mrtvačnice u V.Bastajima i Vukovju te izradu projektne dokumentacije (za sanaciju divljeg odlagališta otpada Cjepidlake, za program ukupnog razvoja Općine Đulovac te za Strateški razvojni plan za 2017-2019).</p>		
<p><b>1.1.8. Osiguravanje sredstava za izgradnju i rekonstrukciju društvenih domova</b></p>		

		<p>Izgradnjom društvenog doma u Koreničanima uvelike će se pridonijeti kulturnom i obrazovnom razvitku naselja, a rekonstrukcijom Hrvatskog doma u Đulovcu poboljšati će se cjelokupni društveni razvoj unutar Općine Đulovac. Nadalje, rekonstrukcijom društvenog doma u Vukovju te ostalih društvenih domova na predmetnom području doprinijet će se cjelokupnoj kulturnoj slici i procesu društvenog razvoja Općine Đulovac i okolnih naselja.</p>
		<p><b>1.1.9. Izgradnja i rekonstrukcija cestovne infrastrukture</b></p>
		<p>Modernizacijom i asfaltiranjem cesta na području Općine Đulovac doprinosi se unaprjeđenju postojećeg gospodarstva, te boljoj povezanosti s nacionalnim cestovnim prometom. U tom cilju planira se:</p> <ul style="list-style-type: none"> <li>• Rekonstrukcija nerazvrstanih cesta (N1 Puklica, ostale ceste)</li> <li>• Rekonstrukcija nerazvrstane ceste N2 Mali Bastaji (L37129) Maslenjača</li> <li>• Rekonstrukcije nerazvrstanih cesta N24 – V.Bastaji (ZC3301) – Škodinovac, N23 – B.Brđani (L37128) – M.Miletinac – granica općine za Đakovac, N25 – Đulovac (L40022) – Stara Krivaja (L37135) – Nova Krivaja (L37136) N 19 D.Cjepidlake (L40022) – M.B.Gora (N18a)</li> <li>• Izgradnja nogostupa u Đulovcu</li> <li>• Uređenje parkirališta</li> </ul>
		<p><b>1.1.10. Izvedba projekta izgradnje sustava vodoopskrbe</b></p>
		<p>Općina Đulovac planira gradnju vodovodne mreže na području Koreničana, Potočana, Bastajski Brđani, Veliki i Mali Miletinec te na području naselja Đulovac.</p>
		<p><b>1.1.11. Izvedba projekta rekonstrukcije javnih površina i spomenika</b></p>
		<p>U predstojećem razdoblju Općina Đulovac planira urediti centar naselja Đulovca te izvršiti rekonstrukciju spomen obilježja.</p>
		<p><b>1.1.12. Izvedba projekta rekonstrukcije društvenog doma</b></p>
		<p>Rekonstrukcijom društvenog doma u V.Bastajima pridonijet će se kulturnom i obrazovnom razvitku naselja.</p>
		<p><b>1.2.1. Provedba aktivnosti poticanja i razvoja poljoprivrede</b></p>
	<p>Posebni cilj 1.2. Razvoj malog i srednjeg poduzetništva te poljoprivrede</p>	<p>Subvencioniranje osiguranja poljoprivredne proizvodnje - Općina Đulovac subvencioniranjem osiguranja poljoprivredne proizvodnje potiče održivost/razvoj poljoprivrednih gospodarstva tako što osiguravanjem umanjuje proizvođački rizik i stabilizira dohodak poljoprivrednog gospodarstva. Nadalje, ovaj aspekt namjerava se realizirati i putem poticanja rada poljoprivrednih udruga LAG Bilogora-Papuk te putem otvaranja novih obrta i poduzeća.</p>

<b>Posebni cilj 1.3. Razvoj institucionalnih kapaciteta u JLS</b>	<b>1.2.2. Provedba razvoja poslovnih zona</b>
	<p>Navedeni način ostvarenja odnosi se na planiranu investiciju u kupovinu zemljišta za PZ GAJ.</p> <p>Uređenje poslovnih zona na području Općine Đulovac odnosi se na :</p> <ul style="list-style-type: none"> <li>• Prijevoz kamenog materijala za uređenje pristupne ceste u PZ Maslenjača</li> <li>• Izgradnja cijevnog propusta u PZ Maslenjača</li> <li>• Radovi na dovođenju niskonaponskog priključka</li> <li>• Proširenje priključka PZ Maslenjača na postojeću vodovodnu mrežu</li> <li>• Izgradnja cijevnog propust</li> </ul>
	<b>1.2.3. Aktivnosti izgradnje trafostanica</b>
	<p>Izgradnja trafostanica (10/0,4 kV ) na području Pogona GOD, Kamenoloma Šandrovac, PZ Ciglana, PZ Maslenjača pridonosi cjelokupnom razvitku gospodarstva i poduzetništva na području Općine Đulovac.</p>
<b>Posebni cilj 1.3. Razvoj institucionalnih kapaciteta u JLS</b>	<b>1.3.1. Provedba aktivnosti donošenja akata</b>
	<p>Ovaj način ostvarenja odnosi se na donošenje općih akata iz područja djelovanja JLS, a kao rezultat navedene aktivnosti prati se učestalost promjena spomenutih akata.</p>
	<b>1.3.2. Osiguranje provođenja redovne djelatnosti javne uprave</b>
<p>U svrhu osiguranja kontinuiranosti i dosljednosti obavljanja redovne djelatnosti javne uprave, ulažu se sredstva u dodatno educiranje stručno – administrativno i tehničko osoblje i u pripremanje akata iz djelokruga JUO te se izvršava aktivnost otplate primljenih zajmova.</p>	

POKAZATELJI REZULTATA (OUTPUT)							
Opći cilj	1. Razvoj konkurentnog i održivog gospodarstva						
Posebni cilj	1.1. Jačanje komunalne infrastrukture						
Načini ostvarenja	Pokazatelj rezultata (output)	Definicija	Jedinica	Polazna vrijednost (2016.)	Ciljana vrijednost (2017.)	Ciljana vrijednost (2018.)	Ciljana vrijednost (2019.)
1.1.1. Osiguranje provođenja redovne djelatnosti službi zaštite i spašavanja	1.1.1.1. Visina štete uzrokovane požarom/ broj intervencija	Sufinanciranje djelatnosti JVP Daruvar	Kn	100.000/10	70.000/10	50.000/10	10/10
	1.1.1.2. Visina štete uzrokovane požarom/ broj intervencija	Sufinanciranje djelatnosti VZO Đulovac	Kn	100.000/10	70.000/10	50.000/10	10/10
	1.1.1.3. Broj intervencija/visina naknade	Broj vatrogasnih intervencija i visina naknade za sudjelovanjem u vatrogasnim intervencijama	Broj	10	10	10	10
	1.1.1.4. Broj intervencija	Broj intervencija Hrvatske gorske službe spašavanja	Broj	0	1	1	1
	1.1.1.5. Broj provedenih vježbi osposobljavanja /opremljenost postrojbe CZ/površina općine ugrožena elementarnom nepogodom	Civilna zaštita i spašavanje	Broj/%	1/5%/5%	2/20%/5%	1/40%/5%	1/70%/5%
	1.1.1.6. Postotak izgrađenosti	Kapitalne donacije DVD-izgradnja vatrogasnog doma u Đulovcu	%	90%	95%	100%	0
1.1.2. Provođenje aktivnosti održavanja javnih površina	1.1.2.1. Kilometraža održanih cesta	Održavanje zelenila i košnja travnjaka-bankina nerazvrstanih cesta	Km	50km	50km	50km	50km
	1.1.2.2. Broj groblja /površina uređenih pokošenih groblja	Uređenje groblja i okoliša	Broj/Ha	29/6,5 Ha	29/6,5 Ha	29/6,5 Ha	29/6,5 Ha

## STRATEŠKI PLAN OPĆINE ĐULOVAC | 2017. – 2019.

	1.1.2.3. Broj uklonjenih ruševina	Uklanjanje ruševina iz domovinskog rata	Broj	0	1	1	1
1.1.3. Aktivnosti redovnog održavanja javne rasvjete	1.1.3.1. Broj rasvjetnih tijela/broj zamjena	Održavanje javne rasvjete	Broj	700/50	700/40	750/50	750/50
1.1.4. Provođenje održavanja komunalne infrastrukture	1.1.4.1. Količina nasutog kamena 0-60 u m <sup>3</sup>	Nabava materijala za održavanje nerazvrstanih cesta	m <sup>3</sup>	50.000	5.000	5.000	5.000
	1.1.4.2. Broj izgrađenih prokopa/dužina m	Izgradnja cijevnih prokopa	Broj/m	4/31	5/40	5/40	5/40
	1.1.4.3. Broj /dužina m	Čišćenje slivnika i oborinskih kanala-putnih jaraka	Broj/m	5/770	6/800	6/800	6/800
	1.1.4.4. m <sup>3</sup> prevezenog kamena /h rada stroja na razgrtanju i poravnanju materijala	Održavanje nerazvrstanih cesta (prijevoz materijala, razgrtanje, kopanje kanala i sl.)	m <sup>3</sup> /h	3.000/224	3.000/224	3.000/224	3.000/224
	1.1.4.5. Broj izlazaka/km održanih cesta	Zimska služba	Broj/km	7/65	7/65	7/65	7/65
	1.1.4.6. Broj div. odlagališta i m <sup>3</sup> odvezenog otpada	Sanacija divljih odlagališta otpada	Broj/ m <sup>3</sup>	2/100	2/100	2/100	2/100
1.1.5. Provedba aktivnosti deratizacije i dezinfekcije	1.1.5.1. Broj kućanstava obuhvaćanih DDD	Deratizacija i dezinfekcija	Broj	800	800	800	800
	1.1.5.2. Broj uklonjenih lešina	Neškodljivo uklanjanje lešina	Broj	1	2	2	2
1.1.6. Provođenje javnih radova	1.1.6.1. Broj zaposlenih na javnim radovima	Zapošljavanje djelatnika putem programa javnih radova	Broj	20	40	40	40
1.1.7. Provedba kapitalnih projekata izgradnje objekata	1.1.7.1. Postotak izgrađenosti	Izgradnja mrtvačnice u Velikim Bastajima i Vukovju	%	85%	90%	95%	100%
	1.1.7.2. Broj izrađenih projekata i % izgrađenosti	Ostala projektna dokumentacija	Broj/%	4/60%	4/100%	2/60%	2/100%
	1.1.7.3. % izgrađenosti projektne dokumentacije	Projektna dokumentacija-sanacija divljeg odlagališta otpada Cjepidlake	%	0	50%	100%	0
	1.1.7.4. % izgrađenosti	Program ukupnog razvoja	%	0	100%	0	0

**STRATEŠKI PLAN OPĆINE ĐULOVAC** | 2017. – 2019.

	programa	Općine Đulovac i Strateški razvojni plan za 2017-2019					
1.1.8. Osiguravanje sredstava za izgradnju i rekonstrukciju društvenih domova	1.1.8.1. Postotak izgrađenosti	Izgradnja društvenog doma u Koreničanima	%	30%	70%	0	0
	1.1.8.2. Postotak izgrađenosti	Rekonstrukcija Hrvatskog doma u Đulovcu	%	80%	85%	95%	100%
	1.1.8.3. Postotak izgrađenosti	Rekonstrukcija društvenog doma u Vukovju	%	80%	85%	95%	100%
	1.1.8.4. Postotak izgrađenosti	Rekonstrukcija ostalih društvenih domova	%	70%	85%	95%	100%
1.1.9. Izgradnja i rekonstrukcija cestovne infrastrukture	1.1.9.1. Postotak izgrađenosti/dužina rekonstruirane - asfaltirane ceste	Rekonstrukcija nerazvrstanih cesta (N1 Puklica, ostale ceste)	%/km	0%/0	10%/300	60%/1800	00%/2000
	1.1.9.2. Postotak izgrađenosti/dužina rekonstruirane - asfaltirane ceste	Rekonstrukcija nerazvrstane ceste N2 Mali Bastaji (L37129) Maslenjača	%/km	0%/0	100%/2,1 km	0	0
	1.1.9.3. Postotak izgrađenosti/dužina rekonstruirane - asfaltirane ceste	Rekonstrukcije nerazvrstanih cesta N24-V.Bastaji (ŽC3301) - Škodinovac, N23-B.Brđani (L37128) -M. Miletinac-granica općine za Djakovac, N25-Đulovac (L40022) -Stara Krivaja (L37135) N26 Stara Krivaja (L37135) -Nova Krivaja (L37136)N 19 D. Cjepidlake (L40022) -M.B.Gora(N18a)	%/km	0%/0	0%/0 km	70%/5 km	30%/2,5 km
	1.1.9.4. Postotak izgrađenosti/dužina rekonstruiranog nogostupa	Izgradnja nogostupa u Đulovcu	%/km	0%/0	100%/0,5 km	0%/0	0%/0
	1.1.9.5. Postotak izgrađenosti/dužina rekonstruirane - asfaltirane ceste	Uređenje parkirališta	%/m <sup>2</sup>	0%/0 m <sup>2</sup>	0%/0 1000m <sup>2</sup>	0%/0 m <sup>2</sup>	0%/0 m <sup>2</sup>

1.1.10. Izvedba projekta izgradnje sustava vodoopskrbe	1.1.10.1. Postotak izgrađenosti	Izgradnja sustava vodoopskrbe	%				
1.1.11. Izvedba projekta rekonstrukcije javnih površina i spomenika	1.1.11.1. Postotak izgrađenosti	Uređenje centra Đulovca	%	70%	80%	90%	100%
	1.1.11.2. Broj obnovljenih spomen obilježja	Rekonstrukcija spomen obilježja	Broj	0	1	1	1
1.1.12. Izvedba projekta rekonstrukcije društvenog doma	1.1.12.1. Postotak izgrađenosti/rekonstrukcije	Rekonstrukcija društvenog doma u Velikim Bastajima	%	5%	100%	0	0
<b>POKAZATELJ UČINKA (OUTCOME)</b>							
<b>Pokazatelj učinka (outcome)</b>	<b>Definicija</b>		<b>Jedinica</b>	<b>Polazna vrijednost (2016.)</b>	<b>Ciljana vrijednost (2017.)</b>	<b>Ciljana vrijednost (2018.)</b>	<b>Ciljana vrijednost (2019.)</b>
Postotna realizacija provedbe planiranih aktivnosti održavanja, uređenja i izgradnje komunalne infrastrukture	S ciljem unaprjeđenja standarda života stanovnika Općina će raditi na provođenju planiranih aktivnosti, a provedba će se pratiti kroz postotnu realizaciju svih planiranih aktivnosti u razdoblju od 2017.-2019. godine		% realizacija	20	35	50	75

POKAZATELJI REZULTATA (OUTPUT)							
Opći cilj	1. Razvoj konkurentnog i održivog gospodarstva						
Posebni cilj	1.2. Razvoj malog i srednjeg poduzetništva te poljoprivrede						
Načini ostvarenja	Pokazatelj rezultata (output)	Definicija	Jedinica	Polazna vrijednost (2016.)	Ciljana vrijednost (2017.)	Ciljana vrijednost (2018.)	Ciljana vrijednost (2019.)
1.2.1. Provedba aktivnosti poticanja i razvoja poljoprivrede	1.2.1.1. Broj poticanih poljoprivrednika	Poticanje poljoprivredne proizvodnje	Broj	13	15	20	20
	1.2.1.2. Broj LAG-a	Poticanje rada poljoprivrednih udruga LAG Bilogora -Papuk	Broj	1	1	1	1
	1.2.1.3. Broj otvorenih obrta/poduzeća/broj odobrenih subvencija	Poticanje gospodarstva	Broj	1/1	2/2	2/2	3/3
1.2.2. Provedba razvoja poslovnih zona	1.2.2.1. Broj kupljenih parcela/otvorenih poduzeća/broj odobrenih subvencija	Razvoj poslovnih zona	Broj	1/1	1/1	1/1	1/1
	1.2.2.2. Površina kupljenog zemljišta u Ha	Kupovina zemljišta za PZ GAJ	Ha	0	1	0	0
	1.2.2.3. Postotak uređenosti	Uređenje poslovnih zona	%	20%	30%	40%	50%
1.2.3. Aktivnosti izgradnje trafostanica	1.2.3.1. Postotak izgradnje	Trafostanica Šandrovac	%	0	0	5%	0
	1.2.3.2. Postotak izgradnje	Trafostanica Ciglana	%	0	0	5%	0
	1.2.3.3. Postotak izgradnje	Trafostanica pogon GOD	%	60%	100%	0	0
	1.2.3.4. Postotak izgradnje	Trafostanica Maslenjača	%	0	5%	15%	20%

POKAZATELJ UČINKA (OUTCOME)						
Pokazatelj učinka (outcome)	Definicija	Jedinica	Polazna vrijednost (2016.)	Ciljana vrijednost (2017.)	Ciljana vrijednost (2018.)	Ciljana vrijednost (2019.)
Realizacija aktivnosti unaprjeđenja poljoprivrednog i poduzetničkog aspekta	Postotnom realizacijom navedenih aktivnosti stvaraju se povoljni uvjeti za poslovanje poljoprivrednika i poduzetnika	% realizacija	15	25	35	50

POKAZATELJI REZULTATA (OUTPUT)							
Opći cilj	1. Razvoj konkurentnog i održivog gospodarstva						
Posebni cilj	1.3. Razvoj institucionalnih kapaciteta u JLS						
Načini ostvarenja	Pokazatelj rezultata (output)	Definicija	Jedinica	Polazna vrijednost (2016.)	Ciljana vrijednost (2017.)	Ciljana vrijednost (2018.)	Ciljana vrijednost (2019.)
1.3.1. Provedba aktivnosti donošenja akata	1.3.1.1. Učestalost promjena općih akata iz područja djelokruga JLiRS/Broj sjednica vijeća	Donošenje akata	Broj	/	/	/	/
1.3.2. Osiguranje provođenja redovne djelatnosti javne uprave	1.3.2.1. Broj stručnih edukacija	Stručno administrativno i tehničko osoblje	Broj	/	/	/	/
	1.3.2.2. Broj objavljenih akata	Pripremanje akata iz djelokruga JUO	Broj	/	/	/	/
	1.3.2.3. Broj otplaćenih zajmova/% otplate	Otplata primljenih zajmova	Broj/%	1/70%	1/85%	1/100%	0
POKAZATELJ UČINKA (OUTCOME)							
Pokazatelj učinka (outcome)		Definicija	Jedinica	Polazna vrijednost (2016.)	Ciljana vrijednost (2017.)	Ciljana vrijednost (2018.)	Ciljana vrijednost (2019.)
Realizacija aktivnosti vezanih za razvoj i unaprjeđenje institucionalnih kapaciteta u JLS		Postotnom realizacijom navedenih aktivnosti potiče se kontinuirani razvoj predmetnog aspekta	% realizacija	10	25	30	35

Opći cilj 2. Razvoj ljudskih potencijala	Posebni cilj 2.1. Unaprjeđenje postojećeg obrazovnog sustava	<b>NAČINI OSTVARENJA/AKTIVNOSTI</b>
		<b>2.1.1. Provođenje programa unaprjeđenja obrazovnog sustava</b>
		<p>Rad na kontinuiranom unaprjeđenju odgojno-obrazovnog sustava predstavlja jedan od najvažnijih aspekata formiranja kvalitetnog odgojno-obrazovnog sustava dostupnog svima, a ostvaruje se kroz provedbu niza predviđenih mjera. Sukladno tome javlja se potreba za dodatnim unaprjeđenjem predškolskih, osnovnoškolskih i visokoškolskih programa obrazovanja na predmetnom području što će u konačnici rezultirati povećanjem broja korisnika i studenata.</p>

POKAZATELJI REZULTATA (OUTPUT)							
Opći cilj	2. Razvoj ljudskih potencijala						
Posebni cilj	2.1. Unaprjeđenje postojećeg obrazovnog sustava						
Načini ostvarenja	Pokazatelj rezultata (output)	Definicija	Jedinica	Polazna vrijednost (2016.)	Ciljana vrijednost (2017.)	Ciljana vrijednost (2018.)	Ciljana vrijednost (2019.)
2.1.1. Provođenje programa unaprjeđenja obrazovnog sustava	2.1.1.1. Broj korisnika	Broj korisnika predškolskog obrazovanja	Broj	40	40	45	50
	2.1.1.2. Broj korisnika kojima s sufinanciraju troškovi prehrane	Broj korisnika osnovnoškolskog obrazovanja	Broj	40	40	45	50
	2.1.1.3. Broj studenata	Broj korisnika visokoškolskog obrazovanja	Broj	20	20	20	20
POKAZATELJ UČINKA (OUTCOME)							
Pokazatelj učinka (outcome)	Definicija	Jedinica	Polazna vrijednost (2016.)	Ciljana vrijednost (2017.)	Ciljana vrijednost (2018.)	Ciljana vrijednost (2019.)	
Postotna realizacija aktivnosti unaprjeđenja obrazovnog sustava	Formiranjem kvalitetnih programa predškolskog, osnovnoškolskog i visokoškolskog obrazovanja dolazi do unaprjeđenja cjelokupnog obrazovnog sustava	% realizacija	10	15	15	25	

Opći cilj 3. Unaprjeđenje kvalitete života	NAČINI OSTVARENJA/AKTIVNOSTI	<b>3.1.1. Aktivnosti investiranja u kulturne objekte</b>	
		<p><i>Rekonstrukcija srednjovjekovne kule Stupčanica</i> - Nakon poraza Turaka pod Bečom, što utječe na povlačenje turskih trupa iz Stupčanice 1687. Stupčanicu je pri tome oslobodio austrijski general Hans Dunewald. Od tada Stupčanica ostaje napuštena. Danas su zidovi oko utvrde razrušeni, a zidane prostorije zatrpane kamenom. Stupčanička tvrđava najbolje je sačuvana srednjovjekovna utvrda daruvarskog kraja zato što je utvrda građena od dobrog kamenog materijala. Do danas se sačuvala oko 18 metara visoka kula zidana tesanim kamenom i ciglom. U nju se ulazilo sa zapadne strane u prvom katu i tu je kula bila najviše zaštićena i čuvana. Na drugom katu kule još se i danas sa sjeverne strane vidi prozor koji pripada kasnoj romanici. Utvrda je građena po uzoru na njemačke burgove koji su imali sličnu namjenu dok je trgovišno naselje bilo nešto niže ispod utvrde. Tijekom 2009. godine obnovljeni su zidovi grada zapadno od kule, te su iskopani podovi davno zatrpanih prostorija.</p> <p><i>Rekonstrukcija sakralnih objekata</i> - Sakralne građevine, možemo promatrati kao zrcalo društva u kojem su nastale i odraz cijele kulture jednog naroda. Tako je crkva, oduvijek, osim za vjerske obrede, služila za društvena okupljanja i bila je središte kulturnog života. Rekonstrukcijom sakralnih objekata u Općini Đulovac pridonosi se očuvanju vjerskih i kulturnih znamenitosti.</p>	
		<b>3.2.1. Podržavanje sportskih aktivnosti</b>	
	<b>3.2. Poticanje razvoja sporta i rekreacije</b>	<p>Osim značajnih fizičkih koristi koje nam pružaju sportske aktivnosti važno je naglasiti da sport ispunjava i naše psihološke potrebe te nas uči vrlo važnoj lekciji - kako raditi u timu. Dakle, podržavanjem navedenih aktivnosti sudjelujemo u unaprjeđenju života naše djece i nas samih. Sukladno tome, Općina Đulovac, programom je odredila sredstva u svrhu održavanja sportskih aktivnosti, a one se posebno odnose na ulaganje sredstava u NK Tomislav Đulovac, Konjički klub Hrvatski sokol Vukovje te na uređenje dječjih i sportskih igrališta u naseljima Općine Đulovac.</p>	
	<b>3.3. Poboljšanje kvalitete života ciljnih/ugroženih skupina – mladih, žena, djece</b>	<b>3.3.1. Provedba redovne djelatnosti socijalne skrbi</b>	<p>Provedba navedene djelatnosti na području Općine Đulovac, odnosi se prvenstveno na pružanje pomoći oboljelima i pojedincima te na ostale relevantne programe socijalne skrbi.</p>
		<b>3.3.2. Provođenje programa razvoja civilnog društva</b>	<p>Civilno društvo su građani koji se aktivno i slobodno upliću u sve sfere društvenog djelovanja. Putem navedenog programa planira se stimulacija humanitarno – socijalnih udruga, udruga iz domovinskog rata, vjerskih zajednica te nacionalnih manjina na predmetnom području.</p>

POKAZATELJI REZULTATA (OUTPUT)							
Opći cilj	3. Unaprjeđenje kvalitete života						
Posebni cilj	3.1. Očuvanje, obnova i zaštita prirodne i kulturne baštine						
Načini ostvarenja	Pokazatelj rezultata (output)	Definicija	Jedinica	Polazna vrijednost (2016.)	Ciljana vrijednost (2017.)	Ciljana vrijednost (2018.)	Ciljana vrijednost (2019.)
3.1.1. Aktivnosti investiranja u kulturne objekte	3.1.1.1. Postotak realizacije	Rekonstrukcije srednjevjekovne kule Stupčanica	%	60%	10%	10%	10%
	3.1.1.2. Broj rekonstruiranih sakralnih objekata	Rekonstrukcija sakralnih objekata	Broj	1	2	1	1
POKAZATELJ UČINKA (OUTCOME)							
Pokazatelj učinka (outcome)		Definicija	Jedinica	Polazna vrijednost (2016.)	Ciljana vrijednost (2017.)	Ciljana vrijednost (2018.)	Ciljana vrijednost (2019.)
Postotna realizacija aktivnosti unaprjeđenja prirodnog i kulturnog aspekta		Investiranjem sredstava u rekonstrukciju kulturnih objekata postiže se viša razina unaprjeđenja ovog aspekta	% realizacija	15	20	25	30

POKAZATELJI REZULTATA (OUTPUT)							
Opći cilj	3. Unaprjeđenje kvalitete života						
Posebni cilj	3.2. Poticanje razvoja sporta i rekreacije						
Načini ostvarenja	Pokazatelj rezultata (output)	Definicija	Jedinica	Polazna vrijednost (2016.)	Ciljana vrijednost (2017.)	Ciljana vrijednost (2018.)	Ciljana vrijednost (2019.)
3.2.1. Podržavanje sportskih aktivnosti	3.2.1.1. Broj poticanih sportskih udruga	Poticanje sportskih aktivnosti	Broj	2	2	3	3
POKAZATELJ UČINKA (OUTCOME)							
Pokazatelj učinka (outcome)		Definicija	Jedinica	Polazna vrijednost (2016.)	Ciljana vrijednost (2017.)	Ciljana vrijednost (2018.)	Ciljana vrijednost (2019.)
Postotna realizacija aktivnosti unaprjeđenja sporta i rekreacije		Podržavanjem i poticanjem sportskih aktivnosti dolazi do postotnog povećanja kvalitete sportskog aspekta	% realizacija	10	25	35	45

POKAZATELJI REZULTATA (OUTPUT)							
Opći cilj	3. Unaprjeđenje kvalitete života						
Posebni cilj	3.3. Poboljšanje kvalitete života ciljnih/ugroženih skupina – mladih, žena, djece						
Načini ostvarenja	Pokazatelj rezultata (output)	Definicija	Jedinica	Polazna vrijednost (2016.)	Ciljana vrijednost (2017.)	Ciljana vrijednost (2018.)	Ciljana vrijednost (2019.)
3.3.1. Provedba redovne djelatnosti socijalne skrbi	3.3.1.1. Broj korisnika	Pomoć obiteljima i pojedincima	Broj	220	220	220	220
	3.3.1.2. Broj korisnika	Ostali programi socijalne skrbi	Broj	60	70	70	70
3.3.2. Provođenje programa razvoja civilnog društva	3.3.2.1. Broj udruga	Udruge iz domovinskog rata	Broj	3	3	3	3
	3.3.2.2. Broj udruga	Humanitarno socijalne udruge	Broj	5	5	5	5
	3.3.2.3. Broj vjerski zajednica /financiranih projekata	Vjerske zajednice	Broj	2/2	2/2	2/2	2/2
	3.3.2.4. Broj aktivnosti vijeća	Nacionalna manjine	Broj	3	5	5	5
POKAZATELJ UČINKA (OUTCOME)							
Pokazatelj učinka (outcome)	Definicija	Jedinica	Polazna vrijednost (2016.)	Ciljana vrijednost (2017.)	Ciljana vrijednost (2018.)	Ciljana vrijednost (2019.)	
Realizacija investicijskih aktivnosti vezanih za regeneraciju socijalnog aspekta i društvene infrastrukture Općine Đulovac	Postotno izražena realizacija aktivnosti ulaganja financijskih sredstava u poboljšanje performansi socijalnog aspekta i društvene infrastrukture Općine Đulovac	% realizacija	20	35	50	70	

9. SKRAĆENI PRIKAZ STRATEŠKOG PLANA

Opći cilj	Posebni cilj	Pokazatelj učinka (outcome)	Način ostvarenja posebnog cilja	Pokazatelj rezultata (output)
1. Razvoj konkurentnog i održivog gospodarstva	1.1. Jačanje komunalne infrastrukture	Postotna realizacija provedbe planiranih aktivnosti održavanja, uređenja i izgradnje komunalne infrastrukture	1.1.1. Osiguranje provođenja redovne djelatnosti službi zaštite i spašavanja	1.1.1.1. Visina štete uzrokovane požarom/ broj intervencija
				1.1.1.2. Visina štete uzrokovane požarom/ broj intervencija
				1.1.1.3. Broj intervencija/visina naknade
				1.1.1.4. Broj intervencija
				1.1.1.5. Broj provedenih vježbi osposobljavanja /opremljenost postrojbe CZ/površina općine ugrožena elementarnom nepogodom
				1.1.1.6. Postotak izgrađenosti
			1.1.2. Provođenje aktivnosti održavanja javnih površina	1.1.2.1. Kilometraža održanih cesta
				1.1.2.2. Broj groblja /površina uređenih pokošenih groblja
				1.1.2.3. Broj uklonjenih ruševina
			1.1.3. Aktivnosti redovnog održavanja javne rasvjete	1.1.3.1. Broj rasvjetnih tijela/broj zamjena
			1.1.4. Provođenje održavanja komunalne infrastrukture	1.1.4.1. Količina nasutog kamena 0-60 u m <sup>3</sup>
				1.1.4.2. Broj izgrađenih prokopa/dužina m
				1.1.4.3. Broj /dužina m
				1.1.4.4. m <sup>3</sup> prevezenog kamena /h rada stroja na razgrtanju i poravnanju materijala
				1.1.4.5. Broj izlazaka/km održanih cesta
1.1.4.6. Broj div. odlagališta i m <sup>3</sup> odvezenog otpada				
1.1.5. Provedba aktivnosti deratizacije i dezinsekcije	1.1.5.1. Broj kućanstava obuhvaćanih DDD			
	1.1.5.2. Broj uklonjenjenih lešina			

		1.1.6. Provođenje javnih radova	1.1.6.1. Broj zaposlenih na javnim radovima
		1.1.7. Provedba kapitalnih projekata izgradnje objekata	1.1.7.1. Postotak izgrađenosti
			1.1.7.2. Broj izrađenih projekata i % izgrađenosti
			1.1.7.3. % izgrađenosti projektne dokumentacije
			1.1.7.4. % izgrađenosti programa
		1.1.8. Osiguravanje sredstava za izgradnju i rekonstrukciju društvenih domova	1.1.8.1. Postotak izgrađenosti
			1.1.8.2. Postotak izgrađenosti
			1.1.8.3. Postotak izgrađenosti
			1.1.8.4. Postotak izgrađenosti
		1.1.9. Izgradnja i rekonstrukcija cestovne infrastrukture	1.1.9.1. Postotak izgrađenosti/dužina rekonstruirane -asfaltirane ceste
			1.1.9.2. Postotak izgrađenosti/dužina rekonstruirane -asfaltirane ceste
			1.1.9.3. Postotak izgrađenosti/dužina rekonstruirane -asfaltirane ceste
1.1.9.4. Postotak izgrađenosti/dužina rekonstruiranog nogostupa			
1.1.9.5. Postotak izgrađenosti/dužina rekonstruirane -asfaltirane ceste			
1.1.10. Izvedba projekta izgradnje sustava vodoopskrbe	1.1.10.1. Postotak izgrađenosti		
1.1.11. Izvedba projekta rekonstrukcije javnih površina i spomenika	1.1.11.1. Postotak izgrađenosti		
	1.1.11.2. Broj obnovljenih spomen obilježja		
1.1.12. Izvedba projekta rekonstrukcije društvenog doma	1.1.12.1. Postotak izgrađenosti/rekonstrukcije		
<b>1.2. Razvoj malog i srednjeg poduzetništva te poljoprivrede</b>	Realizacija aktivnosti unaprjeđenja poljoprivrednog i poduzetničkog aspekta	1.2.1. Provedba aktivnosti poticanja i razvoja poljoprivrede	1.2.1.1. Broj poticanih poljoprivrednika
			1.2.1.2. Broj LAG-a
		1.2.1.3. Broj otvorenih obrta/poduzeća/broj odobrenih subvencija	
		1.2.2. Provedba razvoja poslovnih zona	1.2.2.1. Broj kupljenih parcela/otvorenih poduzeća/broj odobrenih subvencija

				1.2.2.2. Površina kupljenog zemljišta u Ha
				1.2.2.3. Postotak uređenosti
			1.2.3. Aktivnosti izgradnje trafostanica	1.2.3.1. Postotak izgradnje
				1.2.3.2. Postotak izgradnje
				1.2.3.3. Postotak izgradnje
				1.2.3.4. Postotak izgradnje
	<b>1.3. Razvoj institucionalnih kapaciteta u JLS</b>	Realizacija aktivnosti vezanih za razvoj i unaprjeđenje institucionalnih kapaciteta u JLS	1.3.1. Provedba aktivnosti donošenja akata	1.3.1.1. Učestalost promjena općih akata iz područja djelokruga JLiRS/Broj sjednica vijeća
			1.3.2. Osiguranje provođenja redovne djelatnosti javne uprave	1.3.2.1. Broj stručnih edukacija
				1.3.2.2. Broj objavljenih akata
	<b>2.1. Unaprjeđenje postojećeg obrazovnog sustava</b>	Postotna realizacija aktivnosti unaprjeđenja obrazovnog sustava	2.1.1. Provođenje programa unaprjeđenja obrazovnog sustava	1.3.2.3. Broj otplaćenih zajmova/% otplate
				2.1.1.1. Broj korisnika
				2.1.1.2. Broj korisnika kojima s sufinanciraju troškovi prehrane
	<b>2.1. Unaprjeđenje postojećeg obrazovnog sustava</b>	Postotna realizacija aktivnosti unaprjeđenja obrazovnog sustava	2.1.1. Provođenje programa unaprjeđenja obrazovnog sustava	2.1.1.3. Broj studenata
				3.1.1.1. Postotak realizacije
	<b>3.1. Očuvanje, obnova i zaštita prirodne i kulturne baštine</b>	Postotna realizacija aktivnosti unaprjeđenja prirodnog i kulturnog aspekta	3.1.1. Aktivnosti investiranja u kulturne objekte	3.2.1.1. Broj poticanih sportskih udruga
				3.3.1.1. Broj korisnika
	<b>3.2. Poticanje razvoja sporta i rekreacije</b>	Postotna realizacija aktivnosti unaprjeđenja sporta i rekreacije	3.2.1. Podržavanje sportskih aktivnosti	3.3.2.1. Broj udruga
				3.3.2.2. Broj udruga
	<b>3.3. Poboljšanje kvalitete života ciljnih/ugroženih skupina – mladih, žena, djece</b>	Realizacija investicijskih aktivnosti vezanih za regeneraciju socijalnog aspekta i društvene infrastrukture Općine Đulovac	3.3.1. Provedba redovne djelatnosti socijalne skrbi	3.3.2.4. Broj aktivnosti vijeća
				3.3.2. Provođenje programa razvoja civilnog društva

10. POVEZIVANJE CILJEVA S PRORAČUNOM

Opći cilj	Posebni cilj	Program u proračunu	Pokazatelj učinka (outcome)	Aktivnost/ projekt u proračunu		Način ostvarenja posebnog cilja	Pokazatelj rezultata (output)
1. Razvoj konkurentnog i održivog gospodarstva	1.1. Jačanje komunalne infrastrukture	Program 1005 Organiziranje i provođenje zaštite i spašavanja	Postotna realizacija provedbe planiranih aktivnosti održavanja, uređenja i izgradnje komunalne infrastrukture	A1005 01 Redovna djelatnost JVP, DVD, HGSS, CZ	A1005 01-82	1.1.1. Osiguranje provođenja redovne djelatnosti službi zaštite i spašavanja	1.1.1.1. Visina štete uzrokovane požarom/ broj intervencija
					A1005 01-83		1.1.1.2. Visina štete uzrokovane požarom/ broj intervencija
					A1005 01-84		1.1.1.3. Broj intervencija/visina naknade
					A1005 01-86		1.1.1.4. Broj intervencija
					A1005 01-87		1.1.1.5. Broj provedenih vježbi osposobljavanja /opremljenost postrojbe CZ/površina općine ugrožena elementarnom nepogodom
					K1005 03-88		1.1.1.6. Postotak izgrađenosti
		Program 1003 Održavanje komunalne infrastrukture	A1003 02 Održavanje čistoće javnih površina	A 1003 02-53	1.1.2. Provođenje aktivnosti održavanja javnih površina	1.1.2.1. Kilometraža održavanih cesta	
				A 1003 02-54		1.1.2.2. Broj groblja /površina uređenih pokošenih groblja	
				A 1003 02-55		1.1.2.3. Broj uklonjenih ruševina	
		A1003 03 Javna rasvjeta	A 1003 03-57	1.1.3. Aktivnosti redovnog održavanja javne rasvjete	1.1.3.1. Broj rasvjetnih tijela/broj zamjena		

			A 1003 04 Održavanje komunalne infrastrukture i objekata	A 1003 04-60	1.1.4. Provođenje održavanja komunalne infrastrukture	1.1.4.1. Količina nasutog kamena 0-60 u m <sup>3</sup>
				A 1003 04-58		1.1.4.2. Broj izgrađenih prokopa/dužina m
				A 1003 04-59		1.1.4.3. Broj /dužina m
				A 1003 04-61		1.1.4.4. m <sup>3</sup> prevezenog kamena /h rada stroja na razgrtanju i poravnanju materijala
				A 1003 04-62		1.1.4.5. Broj izlazaka/km održanih cesta
				A 1003 04-64		1.1.4.6. Broj div. odlagališta i m <sup>3</sup> odvezenog otpada
			A 1003 05 Deratizacija i dezinfekcija	A 1003 05-65	1.1.5. Provedba aktivnosti deratizacije i dezinfekcije	1.1.5.1. Broj kućanstava obuhvaćanih DDD
				A 1003 05-66		1.1.5.2. Broj uklonjenih lešina
			A1003 07		1.1.6. Provođenje javnih radova	1.1.6.1. Broj zaposlenih na javnim radovima
			K 1004 01		1.1.7. Provedba kapitalnih projekata izgradnje objekata	1.1.7.1. Postotak izgrađenosti
			K 10040 2 Projektna dokumentacija	K 10040 2-72		1.1.7.2. Broj izrađenih projekata i % izgrađenosti
				K 10040 2-166		1.1.7.3. % izgrađenosti projektne dokumentacije
				K 10040 2-172	1.1.7.4. % izgrađenosti programa	
			K 10040 03 Kapitalne donacije mjesnoj samoupravi	K 10040 03-73	1.1.8. Osiguravanje sredstava za izgradnju i rekonstrukciju društvenih domova	1.1.8.1. Postotak izgrađenosti
				K 10040 03-74		1.1.8.2. Postotak izgrađenosti
K 10040 03-75	1.1.8.3. Postotak izgrađenosti					
K 10040 03-76	1.1.8.4. Postotak izgrađenosti					
<b>Program 1004</b>						
<b>Izgradnja objekata</b>						

			K 10040 04 Cestovna infrastruktura	K 10040 04-77	1.1.9. Izgradnja i rekonstrukcija cestovne infrastrukture	1.1.9.1. Postotak izgrađenosti/dužina rekonstruirane -asfaltirane ceste
				K 10040 04-157		1.1.9.2. Postotak izgrađenosti/dužina rekonstruirane -asfaltirane ceste
				K 10040 04-Nova		1.1.9.3. Postotak izgrađenosti/dužina rekonstruirane -asfaltirane ceste
				K 10040 04-Nova		1.1.9.4. Postotak izgrađenosti/dužina rekonstruiranog nogostupa
				K 10040 04-Nova		1.1.9.5. Postotak izgrađenosti/dužina rekonstruirane -asfaltirane ceste
			K 10040 06		1.1.10. Izvedba projekta izgradnje sustava vodoopskrbe	1.1.10.1. Postotak izgrađenosti
			K 10040 07 Rekonstrukci ja javnih površina i spomenika	K 1004 07-79	1.1.11. Izvedba projekta rekonstrukcije javnih površina i spomenika	1.1.11.1. Postotak izgrađenosti
				K 1004 07-80		1.1.11.2. Broj obnovljenih spomen obilježja
			K 10110 06		1.1.12. Izvedba projekta rekonstrukcije društvenog doma	1.1.12.1. Postotak izgrađenosti/rekonstrukcije

1.2. Razvoj malog i srednjeg poduzetništva te poljoprivrede	Program 1006 Poticanje i razvoj proizvodnje	Realizacija aktivnosti unaprjeđenja poljoprivrednog i poduzetničkog aspekta	A 1006 01	1.2.1. Provedba aktivnosti poticanja i razvoja poljoprivrede	1.2.1.1. Broj poticanih poljoprivrednika	
			A 1006 02		1.2.1.2. Broj LAG-a	
			A 1006 03		1.2.1.3. Broj otvorenih obrta/poduzeća/broj odobrenih subvencija	
			A 1006 04	1.2.2. Provedba razvoja poslovnih zona	1.2.2.1. Broj kupljenih parcela/otvorenih poduzeća/broj odobrenih subvencija	
			A1006 04-170		1.2.2.2. Površina kupljenog zemljišta u Ha	
			A1006 04-99		1.2.2.3. Postotak uređenosti	
			A 1006 05 Izgradnja trafostanica	1.2.3. Aktivnosti izgradnje trafostanica	A1006 05-153	1.2.3.1. Postotak izgradnje
					A1006 05-154	1.2.3.2. Postotak izgradnje
					A1006 05-155	1.2.3.3. Postotak izgradnje
					A1006 05-156	1.2.3.4. Postotak izgradnje
1.3. Razvoj institucionalnih kapaciteta u JLS	Program 1001 Javna uprava	Realizacija aktivnosti vezanih za razvoj i unaprjeđenje institucionalnih kapaciteta u JLS	A 1001 01	1.3.1. Provedba aktivnosti donošenja akata	1.3.1.1. Učestalost promjena općih akata iz područja djelokruga JLiRS/Broj sjednica vijeća	
	Program 1002 Javna uprava i administracija		A 1002 01		1.3.2. Osiguranje provođenja redovne djelatnosti javne uprave	1.3.2.1. Broj stručnih edukacija
			A 1002 02	1.3.2.2. Broj objavljenih akata		
			A 1002 04	1.3.2.3. Broj otplaćenih zajmova/% otplate		

2. Razvoj ljudskih potencijala	2.1. Unaprjeđenje postojećeg obrazovnog sustava	Program 1008 Obrazovanje	Postotna realizacija aktivnosti unaprjeđenja obrazovnog sustava	A 1008 01	2.1.1. Provođenje programa unaprjeđenja obrazovnog sustava	2.1.1.1. Broj korisnika
				A 1008 02		2.1.1.2. Broj korisnika kojima s sufinanciraju troškovi prehrane
				A 1008 04		2.1.1.3. Broj studenata
3. Unaprjeđenje kvalitete života	3.1. Očuvanje, obnova i zaštita prirodne i kulturne baštine	Program 1010 Kultura	Postotna realizacija aktivnosti unaprjeđenja prirodnog i kulturnog aspekta	K1010 02-123	3.1.1. Aktivnosti investiranja u kulturne objekte	3.1.1.1. Postotak realizacije
				K1010 02-123		3.1.1.2. Broj rekonstruiranih sakralnih objekata
	3.2. Poticanje razvoja sporta i rekreacije	Program 1009 Sport i rekreacija	Postotna realizacija aktivnosti unaprjeđenja sporta i rekreacije	A 1009 01	3.2.1. Podržavanje sportskih aktivnosti	3.2.1.1. Broj poticanih sportskih udruga
	3.3. Poboljšanje kvalitete života ciljnih/ugroženih skupina – mladih, žena, djece	Program 107 Socijalna skrb	Realizacija investicijskih aktivnosti vezanih za regeneraciju socijalnog aspekta i društvene infrastrukture Općine Đulovac	A 1007 01	3.3.1. Provedba redovne djelatnosti socijalne skrbi	3.3.1.1. Broj korisnika
				A 1007 03		3.3.1.2. Broj korisnika
		Program 1011 Razvoj civilnog društva		A 1011 02	3.3.2. Provođenje programa razvoja civilnog društva	3.3.2.1. Broj udruga
				A 1011 03		3.3.2.2. Broj udruga
				A 1011 04		3.3.2.3. Broj vjerski zajednica /financiranih projekata
	A 1011 05	3.3.2.4. Broj aktivnosti vijeća				

## 11. PRAĆENJE I EVALUACIJA

Današnji trendovi razvoja i globalizacije potiču organizacije da u jedinstvenosti i kvaliteti onoga čime se bave, potvrđuju svoju djelotvornost i uspješnost, dakle, organizacije moraju biti sigurne da ono što rade rade dobro, te da to mogu i dokazati. Iz toga razloga praćenje (monitoring) i vrednovanje (evaluacija) planiranih projekata pojedinaca, stručnih skupina, ali i same organizacije te njenih organizacijskih jedinica i njihovih rezultata po utvrđenom kriteriju ili standardu je od iznimne važnosti.

Za uspješnu provedbu Strateškog plana potrebno je razraditi načine praćenja i vrednovanja, tj. kako da se:

- definiraju aktivnosti za kontinuirano praćenje provedbe Strateškog plana;
- definiraju i osiguraju relevantni, mjerljivi, jasni pokazatelji praćenja i vrednovanja provedbe Strateškog plana
- utvrdi metodologija i osigura izrada izvješća (kvartalnih, polugodišnjih, godišnjih)
- standardiziraju obrasci koji dokumentiraju primjenu procedure (upitnici, formulari za evaluaciju, izvještajni formulari)
- osigura da se s rezultatima vrednovanja Strateškog plana upoznaju i da ih koriste svi ključni nositelji
- provede godišnja ocjena napretka u provedbi Strategije, koju treba izraditi prije utvrđivanja proračuna i financijskih planova za iduću godinu.

Od iznimne je važnosti za strateško planiranje uspostava sustava koji će pratiti, evaluirati i izvještavati o provedbi strateškog plana. Provedbu strateškog plana potrebno je sustavno i redovito pratiti i mjeriti. Svrha praćenja je pravovremeno uočavanje odstupanja od plana te ocjena hoće li planirane aktivnosti imati željeni učinak na postavljene ciljeve. Sustav praćenja može se u velikoj mjeri uspostaviti kroz sustav unutarnjih financijskih kontrola sukladno predviđenoj metodologiji. Važna komponenta sustava praćenja je izvještavanje. Izvješća o ispunjavanju ciljeva temelje se na kvalitetnom praćenju i sadrže procjene koje trebaju dati odgovore na sljedeća pitanja:

- Može li se uz razumnu razinu sigurnosti očekivati da će se provedba do kraja godine odvijati prema planu?
- Ako ne, zašto i što je potrebno učiniti da bi se plan ostvario?
- Imaju li planirane aktivnosti očekivan učinak na posebne ciljeve?
- Jesu li osigurani svi resursi (administrativni, financijski, organizacijski)?
- Na koji se način provodi koordinacija s drugim nositeljima?
- Ostvaruju li se posebni i opći ciljevi u skladu s očekivanjem?

- Jesu li posebni ciljevi i dalje relevantni za opće ciljeve odnosno hoće li njihov doprinos ostvarenju općih ciljeva biti u skladu s očekivanim rezultatima

Dobro definirani pokazatelji rezultata i učinka olakšavaju sustav praćenja, jer se isti temelji na izvještavanju o tome jesu li realizirane ciljane veličine. Na temelju definiranih pokazatelja rezultata i učinaka omogućit će se vrlo uspješan sustav praćenja, pošto se na temelju navedenih pokazatelja može utvrditi u kojem smjeru se realiziraju ciljane veličine. Sukladno svojim posebnostima, obveznici su obvezni uspostaviti sustav praćenja te odrediti dinamiku izvještavanja kako bi se osigurala informacije o postizanju postavljenih ciljeva.

Za svaki posebni cilj, odnosno način ostvarenja može biti odgovorna samo jedna osoba, s tim da ista osoba može biti odgovorna za provođenje više posebnih ciljeva, odnosno načina ostvarenja strateškog plana. Preporuka je da se kao odgovorne osobe za provođenje posebnih ciljeva imenuju voditelji sektora ili voditelji službi, odnosno za načine ostvarenja ostali zaposlenici. Čelnik ne može biti imenovan odgovornom osobom za provedbu posebnog cilja ili načina ostvarenja, s obzirom da je odgovoran za provedbu cjelokupnog strateškog plana.

Osobe imenovane kao odgovorne za provedbu strateškog plana - odnosno pojedinog posebnog cilja/načina ostvarenja - odgovorne su i za izvršavanje dijela Financijskog plana povezanoga s tim posebnim ciljem/načinom ostvarenja.

Temelj za provedbu sustava praćenja i evaluacije je imenovanje odgovornih osoba za ostvarenje pojedinog posebnog cilja, odnosno donošenje odluke o imenovanju osoba odgovornih za provedbu strateškog plana, te ukoliko je došlo do promjene odgovornih osoba, odluka o prijenosu ovlasti i odgovornosti za upravljanje financijskim sredstvima osiguranim u financijskom planu za određenu godinu kako bi se povezali ciljevi, programi i financijska sredstva, a ukoliko je došlo do promjene odgovornih osoba za provedbu strateškog plana. Ukoliko odgovornost za izvršenje za neke od posebnih ciljeva odnosno načina ostvarenja nije moguće dodijeliti jednoj osobi to je vjerojatno pokazatelj potrebe preispitivanja postojeće organizacijske odnosno programske klasifikacije.

Upravo za ovaj dio procesa strateškog planiranja od iznimne je važnosti da pokazatelji uspješnosti budu jasni, mjerljivi i nedvosmisleno izraženi. U protivnom mjerenje i nadzor nad njihovom provedbu nisu mogući. Kao prilog sustavu praćenja i evaluacije u nastavku su dati obrasci putem kojih se može vršiti interno praćenje i izvještavanje. Preporuča se da se Izvještaj o provedbi načina ostvarenja strateškog plana provodi na polugodišnjoj i godišnjoj razini, ali Općina Đulovac može navedene izvještaje koristiti i za potrebe mjesečnog odnosno kvartalnog izvještavanja.

IZVJEŠTAJ O PRAĆENJU PROVEDBE STRATEŠKOG PLANA

Opći cilj 1. Razvoj konkurentnog i održivog gospodarstva					DATUM OCJENJIVANJA:					
Posebni cilj	Načini ostvarenja	Odgovorna osoba	Pokazatelj rezultata (output)	Jedinica	Polazna vrijednost	Trenutna vrijednost	Ciljana vrijednost	Način ostvarenja se odvija prema planu DA/NE	Planirana sredstva	Iskorištena sredstva
1	2	3	4	5	6	7	8	9	11	12
1.1. Jačanje komunalne infrastrukture	1.1.1. Osiguranje provođenja redovne djelatnosti službi zaštite i spašavanja		1.1.1.1. Visina štete uzrokovane požarom/ broj intervencija	Kn						
			1.1.1.2. Visina štete uzrokovane požarom/ broj intervencija	Kn						
			1.1.1.3. Broj intervencija/visina naknade	Broj						
			1.1.1.4. Broj intervencija	Broj						
			1.1.1.5. Broj provedenih vježbi osposobljavanja /opremljenost postrojbe CZ/površina općine ugrožena elementarnom nepogodom	Broj/%						
			1.1.1.6. Postotak izgrađenosti	%						
	1.1.2. Provođenje aktivnosti održavanja javnih površina		1.1.2.1. Kilometraža održanih cesta	Km						
			1.1.2.2. Broj groblja /površina uređenih pokošenih groblja	Broj/Ha						

		1.1.2.3. Broj uklonjenih ruševina	Broj						
1.1.3. Aktivnosti redovnog održavanja javne rasvjete		1.1.3.1. Broj rasvjetnih tijela/broj zamjena	Broj						
1.1.4. Provođenje održavanja komunalne infrastrukture		1.1.4.1. Količina nasutog kamana 0-60 u m <sup>3</sup>	m <sup>3</sup>						
		1.1.4.2. Broj izgrađenih prokopa/dužina m	Broj/m						
		1.1.4.3. Broj /dužina m	Broj/m						
		1.1.4.4. m <sup>3</sup> prevezenog kamana /h rada stroja na razgrtanju i poravnanju materijala	m <sup>3</sup> /h						
		1.1.4.5. Broj izlazaka/km održanih cesta	Broj/km						
		1.1.4.6. Broj div. odlaga i m <sup>3</sup> odvezenog otpada	Broj/ m <sup>3</sup>						
1.1.5. Provedba aktivnosti deratizacije i dezinsekcije		1.1.5.1. Broj kućanstava obuhvaćanih DDD	Broj						
		1.1.5.2. Broj uklonjenjenih lešina	Broj						
1.1.6. Provođenje javnih radova		1.1.6.1. Broj zaposlenih na javnim radovima	Broj						
1.1.7. Provedba kapitalnih projekata izgradnje objekata		1.1.7.1. Postotak izgrađenosti	%						
		1.1.7.2. Broj izrađenih projekata i % izrađensoti	Broj/%						
		1.1.7.3. % izgrađenosti projektne dokumentacije	%						
		1.1.7.4. % izgrađenosti programa	%						

	1.1.8. Osiguravanje sredstava za izgradnju i rekonstrukciju društvenih domova		1.1.8.1. Postotak izgrađenosti	%					
			1.1.8.2. Postotak izgrađenosti	%					
			1.1.8.3. Postotak izgrađenosti	%					
			1.1.8.4. Postotak izgrađenosti	%					
	1.1.9. Izgradnja i rekonstrukcija cestovne infrastrukture		1.1.9.1. Postotak izgrađenosti/dužina rekonstruirane - asfaltirane ceste	%/km					
			1.1.9.2. Postotak izgrađenosti/dužina rekonstruirane - asfaltirane ceste	%/km					
			1.1.9.3. Postotak izgrađenosti/dužina rekonstruirane - asfaltirane ceste	%/km					
			1.1.9.4. Postotak izgrađenosti/dužina rekonstruiranog nogostupa	%/km					
			1.1.9.5. Postotak izgrađenosti/dužina rekonstruirane - asfaltirane ceste	%/m <sup>2</sup>					
	1.1.10. Izvedba projekta izgradnje sustava vodoopskrbe		1.1.10.1. Postotak izgrađenosti	%					
	1.1.11. Izvedba projekta		1.1.11.1. Postotak izgrađenosti	%					

	rekonstrukcije javnih površina i spomenika		1.1.11.2. Broj obnovljenih spomen obilježja	Broj						
	1.1.12. Izvedba projekta rekonstrukcije društvenog doma		1.1.12.1. Postotak izgrađenosti/rekonstrukcije	%						
<b>1.2. Razvoj malog i srednjeg poduzetništva te poljoprivrede</b>	1.2.1. Provedba aktivnosti poticanja i razvoja poljoprivrede		1.2.1.1. Broj poticanih poljoprivrednika	Broj						
			1.2.1.2. Broj LAG-a	Broj						
			1.2.1.3. Broj otvorenih obrta/poduzeća/broj odobrenih subvencij	Broj						
	1.2.2. Provedba razvoja poslovnih zona		1.2.2.1. Broj kupljenih parcela/otvorenih poduzeća/broj odobrenih subvencija	Broj						
			1.2.2.2. Površina kupljanog zemljišta u Ha	Ha						
			1.2.2.3. Postotak uređenosti	%						
	1.2.3. Aktivnosti izgradnje trafostanica		1.2.3.1. Postotak izgradnje	%						
			1.2.3.2. Postotak izgradnje	%						
			1.2.3.3. Postotak izgradnje	%						
			1.2.3.4. Postotak izgradnje	%						
<b>1.3. Razvoj institucionalnih kapaciteta u JLS</b>	1.3.1. Provedba aktivnosti donošenja akata		1.3.1.1. Učestalost promjena općih akata iz područja djelokruga JLiRS/Broj sjednica vijeća	Broj						

	1.3.2. Osiguranje provođenja redovne djelatnosti javne uprave	1.3.2.1. Broj stručnih edukacija	Broj						
		1.3.2.2. Broj objavljenih akata	Broj						
		1.3.2.3. Broj otplaćenih zajmova/% otplate	Broj/%						

IZVJEŠTAJ O PRAĆENJU PROVEDBE STRATEŠKOG PLANA

Opći cilj 1. Razvoj konkurentnog i održivog gospodarstva

DATUM  
OCJENJIVANJA:

Posebni cilj	Odgovora osoba	Pokazatelj učinka (outcome)	Jedinica	Polazna vrijednost	Trenutna vrijednost	Ciljana vrijednost	Način ostvarenja se odvija prema planu D/NE	Planirana sredstva	Iskorištena sredstva
1	2	3	4	5	6	7	8	9	
1.1. Jačanje komunalne infrastrukture		Postotna realizacija provedbe planiranih aktivnosti održavanja, uređenja i izgradnje komunalne infrastrukture	% realizacija						
1.2. Razvoj malog i srednjeg poduzetništva te poljoprivrede		Realizacija aktivnosti unaprjeđenja poljoprivrednog i poduzetničkog aspekta	% realizacija						
1.3. Razvoj institucionalnih kapaciteta u JLS		Realizacija aktivnosti vezanih za razvoj i unaprjeđenje institucionalnih kapaciteta u JLS	% realizacija						

IZVJEŠTAJ O PRAĆENJU PROVEDBE STRATEŠKOG PLANA

Opći cilj 2. Razvoj ljudskih potencijala

DATUM  
OCJENJIVANJA:

Posebni cilj	Načini ostvarenja	Odgovorna osoba	Pokazatelj rezultata (output)	Jedinica	Polazna vrijednost	Trenutna vrijednost	Ciljana vrijednost	Način ostvarenja se odvija prema planu DA/NE	Planirana sredstva	Iskorištena sredstva	
1	2	3	4	5	6	7	8	9	11	12	
2.1. Unaprjeđenje postojećeg obrazovnog sustava	2.1.1. Provođenje programa unaprjeđenja obrazovnog sustava		2.1.1.1. Broj korisnika	Broj							
			2.1.1.2. Broj korisnika kojima s sufinanciraju troškovi prehrane	Broj							
			2.1.1.3. Broj studenata	Broj							

IZVJEŠTAJ O PRAĆENJU PROVEDBE STRATEŠKOG PLANA

Opći cilj 2. Razvoj ljudskih potencijala

DATUM  
OCJENJIVANJA:

Posebni cilj	Odgovora osoba	Pokazatelj učinka (outcome)	Jedinica	Polazna vrijednost	Trenutna vrijednost	Ciljana vrijednost	Način ostvarenja se odvija prema planu DA/NE	Planirana sredstva	Iskorištena sredstva
1	2	3	4	5	6	7	8	9	
2.1. Unaprjeđenje postojećeg obrazovnog sustava		Postotna realizacija aktivnosti unaprjeđenja obrazovnog sustava	% realizacija						

IZVJEŠTAJ O PRAĆENJU PROVEDBE STRATEŠKOG PLANA

Opći cilj 3. Unaprjeđenje kvalitete života

DATUM  
OCJENJIVANJA:

Posebni cilj	Načini ostvarenja	Odgovorna osoba	Pokazatelj rezultata (output)	Jedinica	Polazna vrijednost	Trenutna vrijednost	Ciljana vrijednost	Način ostvarenja se odvija prema planu DA/NE	Planirana sredstva	Iskorištena sredstva
1	2	3	4	5	6	7	8	9	11	12
<b>3.1. Očuvanje, obnova i zaštita prirodne i kulturne baštine</b>	3.1.1. Aktivnosti investiranja u kulturne objekte		3.1.1.1. Postotak realizacije	%						
			3.1.1.2. Broj rekonstruiranih sakralnih objekata	Broj						
<b>3.2. Poticanje razvoja sporta i rekreacije</b>	3.2.1. Podržavanje sportskih aktivnosti		3.2.1.1. Broj poticanih sportskih udruga	Broj						
<b>3.3. Pобољшanje kvalitete života ciljnih/ugroženih skupina – mladih, žena</b>	3.3.1. Provedba redovne djelatnosti socijalne skrbi		3.3.1.1. Broj korisnika	Broj						
			3.3.1.2. Broj korisnika	Broj						
	3.3.2. Provođenje programa razvoja civilnog društva		3.3.2.1. Broj udruga	Broj						
			3.3.2.2. Broj udruga	Broj						
			3.3.2.3. Broj vjerski zajednica /financiranih projekata	Broj						
			3.3.2.4. Broj aktivnosti vijeća	Broj						

IZVJEŠTAJ O PRAĆENJU PROVEDBE STRATEŠKOG PLANA									
Opći cilj 3. Unaprjeđenje kvalitete života								DATUM OCJENJIVANJA:	
Posebni cilj	Odgovora osoba	Pokazatelj učinka (outcome)	Jedinica	Polazna vrijednost	Trenutna vrijednost	Ciljana vrijednost	Način ostvarenja se odvija prema planu DA/NE	Planirana sredstva	Iskorištena sredstva
1	2	3	4	5	6	7	8	9	
3.1. Očuvanje, obnova i zaštita prirodne i kulturne baštine		Postotna realizacija aktivnosti unaprjeđenja prirodnog i kulturnog aspekta	% realizacija						
3.2. Poticanje razvoja sporta i rekreacije		Postotna realizacija aktivnosti unaprjeđenja sporta i rekreacije	% realizacija						
3.3. Pобољшanje kvalitete života ciljnih/ugroženih skupina – mladih, žena		Realizacija investicijskih aktivnosti vezanih za regeneraciju socijalnog aspekta i društvene infrastrukture Općine Đulovac	% realizacija						

## 12. ZAKLJUČAK

Strateški plan Općine Đulovac vlasništvo je svih mještana Općine. Strateški plan rezultat je rada temeljenog na partnerstvu između ključnih dionika razvojnih sektora tog područja, te predstavlja njihov konsenzus oko razvojnog smjera i budućnosti Općine.

Tijekom izrade Strateškog plana postignuto je dublje razumijevanje uloge i značenja ovog dokumenta te je podignuta razina svijesti o razvojnim potrebama i ograničenjima s kojima je ovo područje suočeno. Strateški plan je detektirao ključne razvojne pravce, te je uspostavio komunikaciju između svih bitnih ljudi s promatranog područja što treba poslužiti u budućnosti kao „infrastruktura“ za provedbu definirane razvojne politike Općine.

Krajnja svrha cjelokupnog procesa strateškog planiranja je osigurati višu kvalitetu života za sve mještane Općine Đulovac, a to znači unaprijediti prostor i infrastrukturu, podići razinu gospodarske konkurentnosti, unaprijediti društveni život i čuvati okoliš. Da bi se to ostvarilo potrebno je kontinuirano i fokusirano raditi na stvaranju pozitivnog okruženja koje će rezultirati poboljšanjem kvalitete okruženja za život u Općini, smanjenjem nezaposlenosti i stvaranjem pozitivne razvojne perspektive područja.

Pred lokalnim vodstvom sada je izazov da sve zacrtane ciljeve razvoja zajednički ostvare, te da u dugom roku vizija razvoja Općine postane realnost. Vizija razvoja konstantno mora biti na umu svih onih koji sudjeluju u razvoju i izgradnji budućnosti Općine.

S vizijom na umu, daje se zaključna misao ovog dokumenta uz nadu da će se ambicije ovog Strateškog plana ostvariti u željenoj mjeri i na korist svih mještana Općine Đulovac.

### 13. POPIS TABLICA

Tablica 1. Broj stanovnika Općine Đulovac.....	15
Tablica 2. Dobna struktura stanovništva .....	17
Tablica 3. Prirodno kretanje stanovništva u 2013. godini.....	18
Tablica 4. Stanovništvo prema migracijskim obilježjima i spolu .....	18
Tablica 5. Stanovništvo Općine Đulovac prema vjeri .....	20
Tablica 6. Stanovništvo prema narodnosti Općine Đulovac .....	21
Tablica 7. Ukupan broj stanovnika prema dobi i spolu u Općini Đulovac .....	22
Tablica 8. Dobna struktura stanovništva prema popisu iz 2011. godine.....	23
Tablica 9. Stanovništvo staro 15 i više godina prema spolu i završenoj školi, popis 2011. godine .....	24
Tablica 10. Privatna kućanstva prema broju članova .....	25
Tablica 11. Popis razvrstanih cesta na području Općine Đulovac.....	26
Tablica 12. Područja ekološke mreže RH na području Općine Đulovac.....	35
Tablica 13. Popis zaštićenih kulturnih dobara na području Općine .....	38
Tablica 14. Ukupno korišteno poljoprivredno zemljište .....	40
Tablica 15. Površine šuma Općine Đulovac .....	42
Tablica 16. Pokazatelji razvijenosti Općine Đulovac .....	44
Tablica 17. Zaposleni prema djelatnostima u Općini Đulovac .....	45
Tablica 18. Ostvareni izvoz u BBŽ i Općini Đulovac (u tisućama kuna) .....	47
Tablica 19. Ostvareni uvoz u BBŽ i Općini Đulovac (u tisućama kuna).....	47
Tablica 20. Bilanca vanjsko – trgovinske razmjene (u tisućama kuna).....	48
Tablica 21. Prosječna nezaposlenost u BBŽ i Općini Đulovac u razdoblju od 2005.-2016. ...	49
Tablica 22. Ostvareni prihodi/primici Općine Đulovac za razdoblje 2014. - 2015. godine.....	63
Tablica 23. Ostvareni rashodi/izdaci Općine Đulovac za razdoblje 2014. - 2015. godine.....	65
Tablica 24. Vrijednost imovine, obveza i vlastitih izvora – usporedba 2014. i 2015.godine ...	67
Tablica 25. Obveze Općine Đulovac na dan 31.12.2015. ....	68
Tablica 26. Vertikalna analiza aktive bilance Općine Đulovac.....	69
Tablica 27. Vertikalna analiza pasive bilance Općine Đulovac.....	70

### 14. POPIS GRAFIKONA

Grafikon 1. Prikaz smanjenja stanovništva Općine Đulovac od 1991.-2011. godine.....	16
Grafikon 2. Prikaz vitalnih indeksa (živorođeni/10 umrlih) po pojedinim područjima.....	17
Grafikon 3. Doseljene osobe prema spolu u ukupnom broju stanovništva Općine Đulovac ..	19
Grafikon 4. Dobna struktura stanovništva Općine Đulovac prema popisu iz 2011. godine....	22
Grafikon 5. Prosječna nezaposlenost u Bjelovarsko-bilogorskoj županiji u razdoblju od 2005. – 2016. godine .....	49
Grafikon 6. Prosječna nezaposlenost u Općini Đulovac u razdoblju od 2005. – 2016.....	50
Grafikon 7. Kretanje glavnih izvora prihoda/primitaka u proračunu Općine Đulovac od 2014.-2015.godine, u kunama .....	64
Grafikon 8. Prikaz ukupno ostvarenih prihoda/primitaka i rashoda/izdataka u razdoblju za 2014. – 2015. godinu.....	66

15. POPIS SLIKA

Slika 1. Smještaj Općine Đulovac u Bjelovarsko bilogorskoj županiji.....	14
Slika 2. Pregled cestovne mreže na području Općine Đulovac .....	27
Slika 3. Popis nerazvrstanih cesta Općine Đulovac .....	28
Slika 4. Karta pruga u Republici Hrvatskoj.....	30
Slika 5. Vodoopskrba na području Županije.....	32
Slika 6. Područje očuvanja značajno za ptice na području Općine Đulovac.....	36
Slika 7. Područje očuvanja značajno za vrste i stanišne tipove na području Općine Đulovac .....	36
Slika 8. Područje očuvanja značajno za vrste i stanišne tipove na području Općine Đulovac .....	36
Slika 9. Broj kućanstava prema vrsti poljoprivredne proizvodnje.....	41